

CÂMARA MUNICIPAL DA SERRA
ESTADO DO ESPÍRITO SANTO

Nº/Ano: 4263/2011

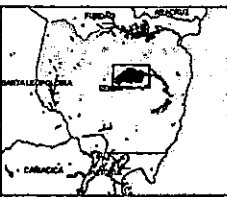
Data: 12/12/2011 Hora: 14:31:16
Requerente: ALOÍSIO FERREIRA SANTANA
Assunto: Emenda 25
Subassunto: Projeto de Lei 115
1º Movimento: DIVISÃO LEGISLATIVA

0000001829500042632011



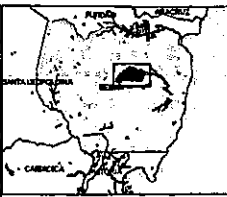
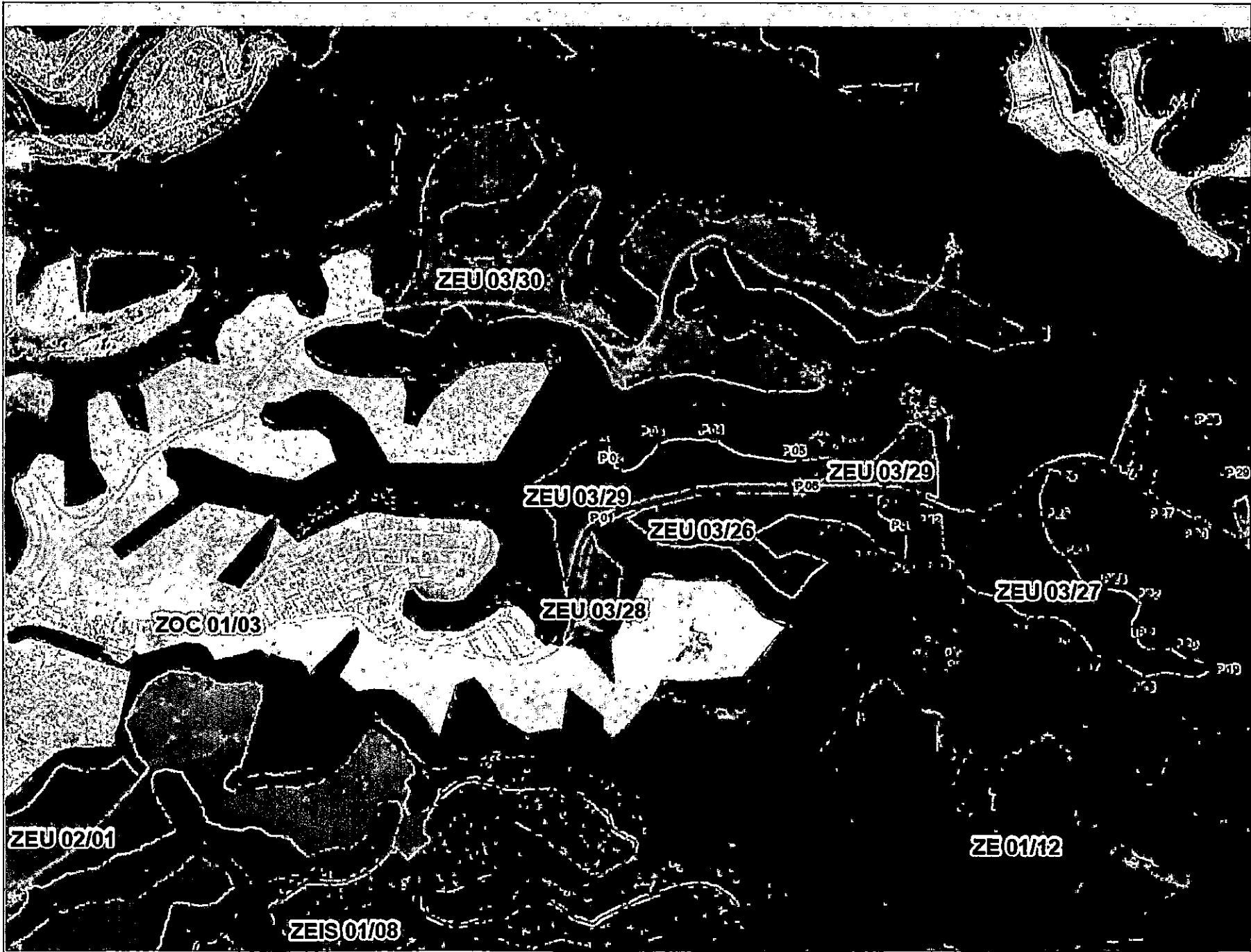
ma Ps





P.20
 P.21
 P.22
 P.23
 P.24
 P.25
 P.26
 P.27
 P.28
 P.29
 P.30
 P.31
 P.32
 P.33
 P.34
 P.35
 P.36
 P.37
 P.38
 P.39
 P.40
 P.41
 P.42
 P.43
 P.44
 P.45
 P.46
 P.47
 P.48
 P.49
 P.50
 P.51
 P.52
 P.53
 P.54
 P.55
 P.56
 P.57
 P.58
 P.59
 P.60
 P.61
 P.62
 P.63
 P.64
 P.65
 P.66
 P.67
 P.68
 P.69
 P.70
 P.71
 P.72
 P.73
 P.74
 P.75
 P.76
 P.77
 P.78
 P.79
 P.80
 P.81
 P.82
 P.83
 P.84
 P.85
 P.86
 P.87
 P.88
 P.89
 P.90
 P.91
 P.92
 P.93
 P.94
 P.95
 P.96
 P.97
 P.98
 P.99
 P.100

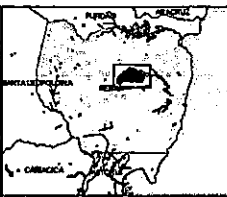
INSTITUCIÓN: Universidad Nacional de Ingeniería
 INSTITUCIÓN: DIMACASE
 Proyecto: Residencial Cerro de Gama
 Título: Mapa de Hipótesis de Área de Estudio
 Localización: Huancayo, Perú
 Fecha: 2010
 Escala: 1:8,000
 Autor: [Nombre del Autor]
 Aprobado: [Nombre del Aprobado]



P.01 P.02 P.03 P.04 P.05 P.06 P.07 P.08 P.09 P.10 P.11 P.12 P.13 P.14 P.15 P.16 P.17 P.18 P.19 P.20 P.21 P.22 P.23 P.24 P.25 P.26 P.27 P.28 P.29 P.30 P.31 P.32 P.33 P.34 P.35 P.36 P.37 P.38 P.39 P.40 P.41 P.42 P.43 P.44 P.45 P.46 P.47 P.48 P.49 P.50 P.51 P.52 P.53 P.54 P.55 P.56 P.57 P.58 P.59 P.60 P.61 P.62 P.63 P.64 P.65 P.66 P.67 P.68 P.69 P.70 P.71 P.72 P.73 P.74 P.75 P.76 P.77 P.78 P.79 P.80 P.81 P.82 P.83 P.84 P.85 P.86 P.87 P.88 P.89 P.90 P.91 P.92 P.93 P.94 P.95 P.96 P.97 P.98 P.99 P.100

INSTITUTO VECINAL DE CAMACÁ
 P.01 P.02 P.03 P.04 P.05 P.06 P.07 P.08 P.09 P.10 P.11 P.12 P.13 P.14 P.15 P.16 P.17 P.18 P.19 P.20 P.21 P.22 P.23 P.24 P.25 P.26 P.27 P.28 P.29 P.30 P.31 P.32 P.33 P.34 P.35 P.36 P.37 P.38 P.39 P.40 P.41 P.42 P.43 P.44 P.45 P.46 P.47 P.48 P.49 P.50 P.51 P.52 P.53 P.54 P.55 P.56 P.57 P.58 P.59 P.60 P.61 P.62 P.63 P.64 P.65 P.66 P.67 P.68 P.69 P.70 P.71 P.72 P.73 P.74 P.75 P.76 P.77 P.78 P.79 P.80 P.81 P.82 P.83 P.84 P.85 P.86 P.87 P.88 P.89 P.90 P.91 P.92 P.93 P.94 P.95 P.96 P.97 P.98 P.99 P.100

INSTITUTO VECINAL DE CAMACÁ
 P.01 P.02 P.03 P.04 P.05 P.06 P.07 P.08 P.09 P.10 P.11 P.12 P.13 P.14 P.15 P.16 P.17 P.18 P.19 P.20 P.21 P.22 P.23 P.24 P.25 P.26 P.27 P.28 P.29 P.30 P.31 P.32 P.33 P.34 P.35 P.36 P.37 P.38 P.39 P.40 P.41 P.42 P.43 P.44 P.45 P.46 P.47 P.48 P.49 P.50 P.51 P.52 P.53 P.54 P.55 P.56 P.57 P.58 P.59 P.60 P.61 P.62 P.63 P.64 P.65 P.66 P.67 P.68 P.69 P.70 P.71 P.72 P.73 P.74 P.75 P.76 P.77 P.78 P.79 P.80 P.81 P.82 P.83 P.84 P.85 P.86 P.87 P.88 P.89 P.90 P.91 P.92 P.93 P.94 P.95 P.96 P.97 P.98 P.99 P.100



INSTITUTO VECINAL DE INVESTIGACIONES Y SERVICIOS TECNOLÓGICOS
 Proyecto: Residencial Centro de Barro.
 Título: Mapa de Hipotecas de Área de Establecimiento.
 Localización: Finca "El Centro" Sector Barro Colorado.
 Barro Colorado, Panamá.
 Fecha: 18/08/2008. Formulario: Formulario de Área de Establecimiento.
 Escala: 1:10,000.

OUVIDORIA GERAL


BANESTES



BANESTES
Banco de Investimentos de Am. e Facult.
CNPJ: 07.000.000/0001-90
Cidade: Curitiba - PR
Rua: ...
CEP: ...





	CÂMARA MUNICIPAL DA SERRA PROTOCOLO
Processo N°:	4263/2011
Data:	12/12/2011
Ass.:	<i>[Signature]</i>

CÂMARA MUNICIPAL DA SERRA
ESTADO DO ESPÍRITO SANTO

Aos Excelentíssimos Senhores Vereadores da Câmara Municipal de Serra

O Vereador que firma o presente vem pelas prerrogativas garantidas na Lei Orgânica Municipal e com base no Regimento Interno desta Casa, apresentar o seguinte:

25/2011

ADITIVA AO ARTIGO N.º 71 E 72 DO PROJETO DE LEI 115/11

Ementa:

Art. 1.º. Acrescenta área de Perímetro Urbano Art. 71 e 72 ao do Projeto de Lei N.º. 115/2011, que passa a vigorar com a seguinte redação:

Art. 1.º A área acrescida ao Perímetro Urbano localizada vizinha a Zona Especial 05/01 – ZE 05/01, terá destinação de uso de Zona Especial 05/01, em continuidade a existente.

Parágrafo Único - A área acrescida tem seus limites definidos no Anexo I, planta de situação e localização, que é parte integrante desta Emenda.

Art. 2º - Esta Emenda entra em vigor na data de sua aprovação.

Sala das Sessões “Flodoaldo Borges Miguel”, em 07 de dezembro de 2011.

[Signature]
ALOÍSIO FERREIRA SANTANA
Vereador – PSDC

An aerial photograph of a city, likely Rio de Janeiro, showing a dense urban grid. A white outline is drawn over the image, defining a specific area. The text 'PERÍMETRO PROPOSTO NO PROJETO DE LEI' is overlaid on the left side of this area. Another white area is shown in the lower right, with the text 'ÁREA ACRESCIDADA NA EMENDA N.º 03' overlaid on it.

**PERÍMETRO PROPOSTO
NO PROJETO DE LEI**

**ÁREA ACRESCIDADA
NA EMENDA
N.º 03**



**CÂMARA MUNICIPAL DA SERRA
ESTADO DO ESPÍRITO SANTO**

JUSTIFICATIVA

A emenda se justifica visando a disponibilizar mais áreas ao desenvolvimento comercial e industrial da Serra.

O principal objetivo da emenda é proporcionar a livre concorrência para as empresas que quiserem se implantar no Município terem a melhor escolha de localização e preço de terreno, visto que nos últimos anos o mercado imobiliário voltado para os empreendimentos residências inflacionaram o terrenos, portando desta forma não teremos um monopólio de áreas disponíveis para o uso industrial.


ALOÍSIO FERREIRA SANTANA
Vereador – PSDC

CÂMARA MUNICIPAL DA SERRA

ESTADO DO ESPÍRITO SANTO

CÂMARA MUNICIPAL DA SERRA
PROTOCOLO
Processo Nº: 4263/2011
Data: 12/12/2011
Ass.: [assinatura]

A Divisão Legislativa da CMS.

Em, 12 de dezembro de 2011.

CÂMARA MUNICIPAL DA SERRA
Elto Carlos Pimentel
Protocolo Geral

★ 1556 SERRA 1933 ★

