

em  
Tramitação  
OK  
SPL



# CÂMARA MUNICIPAL DA SERRA

## ESTADO DO ESPÍRITO SANTO

Procedência

**CÂMARA MUNICIPAL DA SERRA**  
www.camaraserra.es.gov.br

**PROCESSO: 2658/2008**

**ABERTURA:** 24/11/2008 11:07:54

**REQUERENTE:** VEREADOR - MIGUEL JOÃO FRAGA GONÇALVES

**Assunto:**

**ASSUNTO:** PROJETO DE LEI

**SUBASSUNTO:** Denominação

**DESCRIÇÃO:** Projeto de Lei nº 194/2008, de autoria do Vereador Miguel João Fraga Gonçalves, Atualiza a Denominação dos Logradouros da Serra Centro.

1º Movimento: NUCLEO LEGISLATIVO



0000001955000026582008


DATA	PROCEDÊNCIA
Nº PROTOCOLO	Nº MESTRE
 O PROTOCOLISTA	

### ANDAMENTO

ORGÃO	DATA	ORGÃO	DATA	ORGÃO	DATA	ORGÃO	DATA
EOP.	24.11.08						
PROSP	24.11.08						
APR.	02.12.08						
	3312						

3312





**Câmara Municipal da Serra**  
**ESTADO DO ESPÍRITO SANTO**

**CÂMARA MUNICIPAL DA SERRA**  
**PROTOCOLO**  
PROCESSO N.º: 2658/2008  
DATA 24/11/2008

**EXMO. SR. PRESIDENTE DA CÂMARA MUNICIPAL DE SERRA E DEMAIS EDIS**

O Vereador firmatário da presente vem mui respeitosamente solicitar a V. Exa., na forma Legal e Regimental em vigor, apresentar o seguinte:

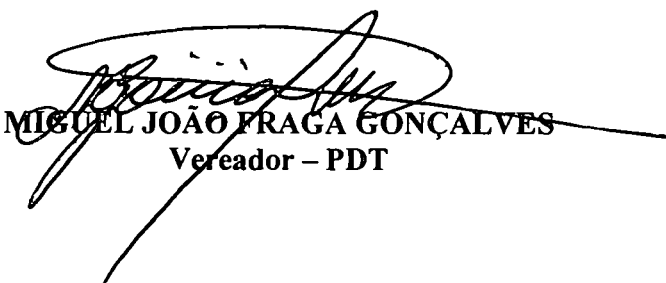
**ATUALIZA A DENOMINAÇÃO DOS  
LOGRADOUROS DA SERRA CENTRO.**


### **PROJETO DE LEI Nº 194/08**

**Art. 1º** - Ficam criados, organizados, numerados e denominados os logradouros da Serra Centro, localizado na área Urbana delimitada pelo perímetro estabelecido pela Lei Municipal 2.142, de 22 de dezembro de 1998, nos termos do anexo único desta Lei.

**Art. 2º**. Esta Lei entra em vigor na data de sua publicação, revogadas todas as disposições em contrário em especial a Lei Municipal nº 3.226, de 22 de abril de 2008.

Sala das Sessões “Flodoaldo Borges Miguel”, em 21 de novembro de 2008.

  
**MIGUEL JOÃO FRAGA GONÇALVES**  
Vereador – PDT



## BAIRRO SERRA CENTRO

TIPO	LOGRADOURO	COORDENADA GEOGRÁFICA INICIAL		COORDENADA GEOGRÁFICA FINAL	
		X	Y	X	Y
AV	ALFREDO CALMON	363611,250401	7773338,34087	363656,022371	7773314,67894999
R	ANTONIO DOS SANTOS	363246,349395	7773769,25623	363061,834196	7773446,49547
R	ARNALDO FERREIRA CASTELO	363156,339059	7773929,59188	363228,13165	7773792,10524
R	ARTHUR DA SILVA PEIXOTO	363508,412084	7773696,05938	363343,868201999	7773616,54473999
PÇ	BARBOSA LEÃO	363316,354478	7773865,33069	363386,695544	7773721,59104
R	BARNABÉ DO NASCIMENTO NEVES	363426,12527	7774248,12944999	363071,700093	7774076,85185999
BC	JACARÉ	363090,410283999	7774075,03316999	363107,306367999	7774029,23202
R	BELA VISTA	363029,215731	7773819,65089999	363008,264517	7773606,90099
ROD	BR-101 NORTE	367514,549999999	7767000,01999999	366605,661313	7761874,01298999
R	CASSIANO CASTELLO	363105,866125	7774014,89329999	363316,354478	7773865,33069
R	DA MATRIZ	363425,842222	7773675,4911	363338,575687	7773640,99548
R	DEMÓSTHENES BARCELLOS	363692,601889999	7773631,47300999	363562,591893	7773622,34795
R	DOM PEDRO II	363588,959580999	7774425,17169	363426,12527	7774248,12944999
R	DOMINGOS MARTINS	363316,354478	7773865,33069	363595,259407999	7773756,52897999
R	ELESBÃO ALEXANDRE MIRANDA	362612,398078	7775015,60616999	362628,706311999	7774147,07631
R	FLORÊNCIO DA CONCEIÇÃO	363313,421299999	7773781,43408999	362965,588326	7773356,04413
R	GETÚLIO PIMENTEL LOUREIRO	363493,448	7773996,823	363397,423	7773829,649
R	FLORIANO PEIXOTO	362414,604408	7774256,19393999	363095,900100999	7774019,24175999
AV	GETÚLIO VARGAS	363426,12527	7774248,12944999	363316,354478	7773865,33069
AV	GUARAPARI	364204,442676	7773201,60403999	364289,155692	7773148,5661
AV	JONES DOS SANTOS NEVES	364173,451783	7773781,13329	363442,5	7773739
R	LINDAURA DE SOUZA GOMES	362994,66	7774205,788	363071,612	7774076,735
R	MAESTRO ANTÔNIO CÍCERO	363646,223004999	7774374,74928999	363388,303827	7774093,3601
R	MAESTRO MANOEL XAVIER	363372,934645999	7774039,82722	363500	7773993,5
BC	MAJOR PISSARA	363282,041712999	7774289,00389999	363356,418534	7774197,68197999
R	MAJOR PISSARA	363426,12527	7774248,12944999	363095,900100999	7774019,24175999
R	MAURÍLIO MIRANDA	362990,592483	7774235,21399	362903,960838	7774096,21966999
BC	MONARCA	363292,171011	7774331,65811	363363,317579	7774202,08287999
BC	NUNES	363332,488906999	7774287,08272	363377,513840999	7774211,1387
R	OSVALDO PEREIRA	363210,317569	7774292,76379	363332,348986	7774182,32799
R	PADRE GIOVANI BARTESAGHI	362857,550710999	7773646,12488	363093,441465999	7773575,37724999
R	PRESCILIANO BILUIA	362919,382403	7774089,9378	362950,358499999	7773970,43281999
R	PRINCESA ISABEL	363593,5	7774288	363426,12527	7774248,12944999
BC	PRINCESA ISABEL	363555,998489	7774322,42396999	363576,789991	7774284,37949999
R	RÔMULO CASTELLO	363251,814814999	7774113,92408999	363380,620807999	7774066,71518999
TV	SANTO PINTO I	362803,234674	7773867,23529999	362718,748522999	7773698,0344
TV	SANTO PINTO II	362863,701678999	7773769,51645999	362916,308071999	7773769,25229999
TV	SANTO PINTO III	362956,191341999	7773762,07314999	362866,178566	7773668,68841999
TV	SANTO PINTO IV	362904,131131	7773921,97441	362907,187298999	7773897,23787999
R	SANTOS PINTO	363105,866125	7774014,89329999	362823,882458999	7773875,80528999
BC	UM	363267,736022	7774278,84451999	363347,189208	7774191,79458
R	FRANCISCO ANDRADE MORAES	363158,156468999	7773866,74789	363091,405881999	7773830,66487

# CÂMARA MUNICIPAL DA SERRA

ESTADO DO ESPÍRITO SANTO

CÂMARA MUNICIPAL DA SERRA

PROTOCOLO

PROCESSO N.º: 2658/2008

DATA 24/11/2008

*[Handwritten signature]*

Ao Sr. presidente

em 24/11/2008

*[Handwritten signature]*

*[Handwritten mark]*



# CÂMARA MUNICIPAL DA SERRA

24/11/2008  
11 07 55

## COMPROVANTE DE ABERTURA

**Processo: 2658/2008**

### Dados Requerente

**Requerente:** 19550 - VEREADOR - MIGUEL JOÃO FRAGA GONÇALVES  
**CFP/CNPJ:** 526 046 597-00  
**Endereço:** RUA DEOCLECIANO P DE AGUIAR,, 40 - SÃO JUDAS TADEU - - SERRA CEP.29177060  
**Fone Com./FAX:** -2511699                      **Residencial:** -                      **Celular:** -

### Dados Processo

**Data de Abertura:** 24/11/2008  
**Hora Abertura:** 11:07 54  
**Assunto:** 6 - PROJETO DE LEI  
**Subassunto:** 55 - Denominação  
**Observação:** Projeto de Lei nº 194/2008, de autoria do Vereador Miguel João Fraga Gonçalves, Atualiza a Denominação dos Logradouros da Serra Centro.

Serra - ES, 24 de novembro de 2008

  
19550 - VEREADOR - MIGUEL JOÃO FRAGA GONÇALVES  
Assinatura

0000001955000026582008





**COMISSÃO DE LEGISLAÇÃO, JUSTIÇA E REDAÇÃO FINAL.**

**PARECER Nº 01**

**PROCESSO Nº 2658/2008 PROJETO DE LEI Nº 194/2008 – ATUALIZA A DENOMINAÇÃO DOS LOGRADOUROS DA SERRA – SEDE - DE AUTORIA DO VEREADOR MIGUEL JOÃO FRAGA GONÇALVES**

**PARECER DO RELATOR**

Quanto ao aspecto da legalidade e constitucionalidade, não identificamos quaisquer ressalvas.

Tanto a iniciativa de projetos de tal conteúdo é prerrogativa do Legislativo, que a Lei Orgânica Municipal cuidou de estabelecer a competência da Câmara Municipal para autorizar a denominação de vias e logradouros públicos (inciso XXXVIII, do art. 99):

“Art. 99º - Compete à Câmara, com a sanção do Prefeito:

...

XXXVIII – dar denominação a próprios, vias e logradouros públicos”;

**SENDO ASSIM, POR SE TRATAR DE MATÉRIA DE RELEVANTE INTERESSE PARA A COMUNIDADE, ACOMPANHAMOS NA INTEGRA O PARECER DO RELATOR, PELA APROVAÇÃO DE PROJETO.**

**ANTONIO FERNANDES DE AQUINO**  
Relator

Palácio “Judith Leão Castello Ribeiro”, em 27 de novembro de 2008

**MIGUEL JOÃO FRAGA GONÇALVES**  
Presidente da Comissão

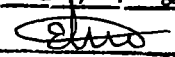
**JOÃO DE DEUS CORRÊA**  
Membro

REPÚBLICA FEDERATIVA DO BRASIL  
ASSOCIAÇÃO DOS MORADORES DA SERRA SEDE DA SERRA  
PROTOCOLO

Ofício 09/2008

PROCESSO N.º: 1903/2008

DATA 21/07/2008

  
Serra, 21 de Julho de 2008

A  
Câmara Municipal da Serra

A Associação de Moradores do Centro da Serra vem solicitar que a rua projetada que fica localizada na Rua Maestro Manoel Xavier do lado da Escola Monica e vai até ao Cartório Eleitoral Desembargador Antonio José Miguel Feu Rosa na Rua Domingos Martins seja dada o nome de Getulio Pimentel Loureiro em homenagem a grande pessoa que foi e que é avô do nosso Prefeito Audifax.

Sem mais

  
João Batista Paulino Ferreira  
Presidente da Associação de Moradores da Serra-Sede

Ao Senhor  
**Aloísio Santama**  
Presidente da Câmara Municipal da Serra

Rua Rômulo Castelo,95 – Centro – Serra – ES  
—Sede Provisória  
Tel 3251-2154/9309 9863



# CÂMARA MUNICIPAL DA SERRA

ESTADO DO ESPÍRITO SANTO

CÂMARA MUNICIPAL DA SERRA


PROTOCOLO

PROCESSO N.º: 1903/2008

DATA 21/07/2008

ebm

*Do Legislativo  
Para Providências*



## BAIRRO SERRA CENTRO

TIPO	LOGRADOURO	COORDENADA GEOGRÁFICA INICIAL		COORDENADA GEOGRÁFICA FINAL	
		X	Y	X	Y
AV	ALFREDO CALMON	363611,250401	7773338,34087	363656,022371	7773314,67894999
R	ANTONIO DOS SANTOS	363246,349395	7773769,25623	363061,834196	7773446,49547
R	ARNALDO FERREIRA CASTELO	363156,339059	7773929,59188	363228,13165	7773792,10524
R	ARTHUR DA SILVA PEIXOTO	363508,412084	7773696,05938	363343,868201999	7773616,54473999
PÇ	BARBOSA LEÃO	363316,354478	7773865,33069	363386,695544	7773721,59104
R	BARNABÉ DO NASCIMENTO NEVES	363426,12527	7774248,12944999	363071,700093	7774076,85185999
BC	JACARÉ	363090,410283999	7774075,03316999	363107,306367999	7774029,23202
R	BELA VISTA	363029,215731	7773819,65089999	363008,264517	7773606,90099
ROD	BR-101 NORTE	367514,549999999	7767000,01999999	366605,661313	7761874,01298999
R	CASSIANO CASTELLO	363105,866125	7774014,89329999	363316,354478	7773865,33069
R	DA MATRIZ	363425,842222	7773675,4911	363338,575687	7773640,99548
R	DEMÓSTHENES BARCELLOS	363692,601889999	7773631,47300999	363562,591893	7773622,34795
R	DOM PEDRO II	363588,959580999	7774425,17169	363426,12527	7774248,12944999
R	DOMINGOS MARTINS	363316,354478	7773865,33069	363595,259407999	7773756,52897999
R	ELESBÃO ALEXANDRE MIRANDA	362612,398078	7775015,60616999	362628,706311999	7774147,07631
R	FLORÊNCIO DA CONCEIÇÃO	363313,421299999	7773781,43408999	362965,588326	7773356,04413
R	GETÚLIO PIMENTEL LOUREIRO	363493,448	7773996,823	363397,423	7773829,649
R	FLORIANO PEIXOTO	362414,604408	7774256,19393999	363095,900100999	7774019,24175999
AV	GETÚLIO VARGAS	363426,12527	7774248,12944999	363316,354478	7773865,33069
AV	GUARAPARI	364204,442676	7773201,60403999	364289,155692	7773148,5661
AV	JONES DOS SANTOS NEVES	364173,451783	7773781,13329	363442,5	7773739
R	LINDAURA GUIMARÃES	362994,66	7774205,788	363071,612	7774076,735
R	MAESTRO ANTÔNIO CÍCERO	363646,223004999	7774374,74928999	363388,303827	7774093,3601
R	MAESTRO MANOEL XAVIER	363372,934645999	7774039,82722	363500	7773993,5
BC	MAJOR PISSARA	363282,041712999	7774289,00389999	363356,418534	7774197,68197999
R	MAJOR PISSARA	363426,12527	7774248,12944999	363095,900100999	7774019,24175999
R	MAURÍLIO MIRANDA	362990,592483	7774235,21399	362903,960838	7774096,21966999
BC	MONARCA	363292,171011	7774331,65811	363363,317579	7774202,08287999
BC	NUNES	363332,488906999	7774287,08272	363377,513840999	7774211,1387
R	OSVALDO PEREIRA	363210,317569	7774292,76379	363332,348986	7774182,32799
R	PADRE GIOVANI BARTESAGHI	362857,550710999	7773646,12488	363093,441465999	7773575,37724999
R	PRESCILIANO BILUIA	362919,382403	7774089,9378	362950,358499999	7773970,43281999
R	PRINCESA ISABEL	363593,5	7774288	363426,12527	7774248,12944999
BC	PRINCESA ISABEL	363555,998489	7774322,42396999	363576,789991	7774284,37949999
R	RÔMULO CASTELLO	363251,814814999	7774113,92408999	363380,620807999	7774066,71518999
TV	SANTO PINTO I	362803,234674	7773867,23529999	362718,748522999	7773698,0344
TV	SANTO PINTO II	362863,701678999	7773769,51645999	362916,308071999	7773769,25229999
TV	SANTO PINTO III	362956,191341999	7773762,07314999	362866,178566	7773668,68841999
TV	SANTO PINTO IV	362904,131131	7773921,97441	362907,187298999	7773897,23787999
R	SANTOS PINTO	363105,866125	7774014,89329999	362823,882458999	7773875,80528999
BC	UM	363267,736022	7774278,84451999	363347,189208	7774191,79458
R	FRANCISCO ANDRADE MORAES	363158,156468999	7773866,74789	363091,405881999	7773830,66487



Série AA.

Nº 447749

ESTADO DA BAHIA  
PODER JUDICIÁRIO

COMARCA DE Itamaraju-Bahia.

Subdistrito de Sede.

CARTÓRIO DE REGISTRO CIVIL DE PESSOAS NATURAIS

# CERTIDÃO DE ÓBITO

Isabela América Sincora da

Paivão. Oficial do Registro Civil do  
subdistrito de Itamaraju-Bahia-Sede.

Cerifico que, sob nº 2.177, às fls. 587 do livro nº 16-C de  
**REGISTRO DE ÓBITOS**, encontra-se o assentamento do falecimento de Lindaurea Guimarães

do sexo Feminino, de cor parda, ocorrido em 26.06.98.

( vinte seis de Junho de mil novecentos e noventa e oito).

às 15 horas e 15 minutos, sendo declarante

Carmen Gomes Guimarães Vieira, atestado pelo

doutor Não teve assistência Médica. lugar do

óbito: Rua Paraíso, 31- Centro-Nesta Cidade. causa da

morte: Não teve assistência Médica.

profissão: Aposentada, natural Ituaçu-Bahia.

residência: Rua Paraíso, 31- Centro-Nesta Cidade.

idade: 89 Anos (06.06.09).

estado civil: Viúva.

filiação: Ernesto de Souza Gomes, e D. Maria Esmeria de Souza Gomes, (Já

falecidos).

filhos: Deixou.

sepultado no cemitério: Local.

Observações: Não deixou bens a inventariar nem arrolar. Era eleitora.

Deixou filhos.

O referido é verdade e dou fé.

Itamaraju-Bahia

26 de Junho

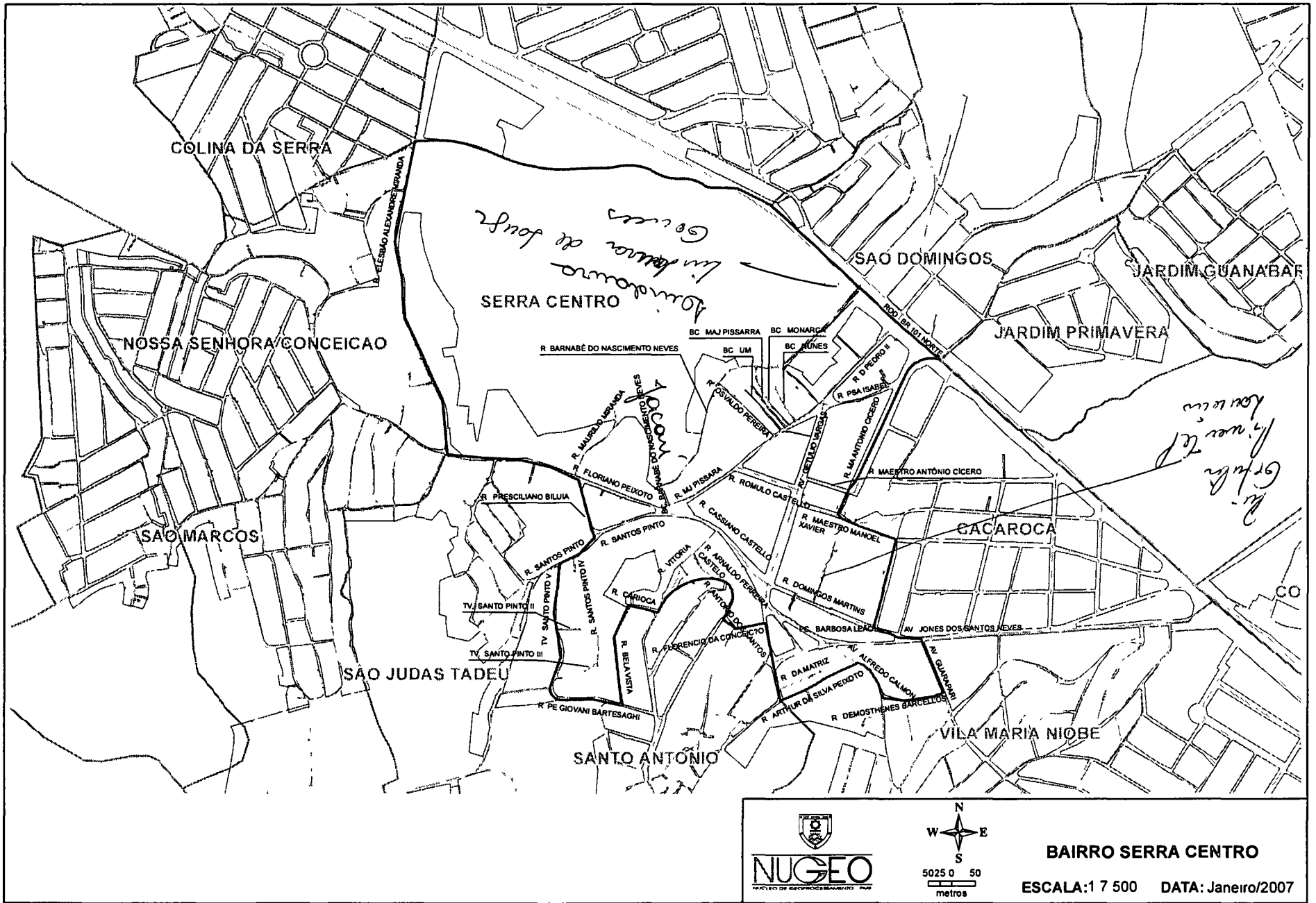
de 19 98.




IC. 10.12.0/88


Isabela América Sincora da Paivão  
OFICIAL DO REGISTRO CIVIL

*BR 101 Nova*





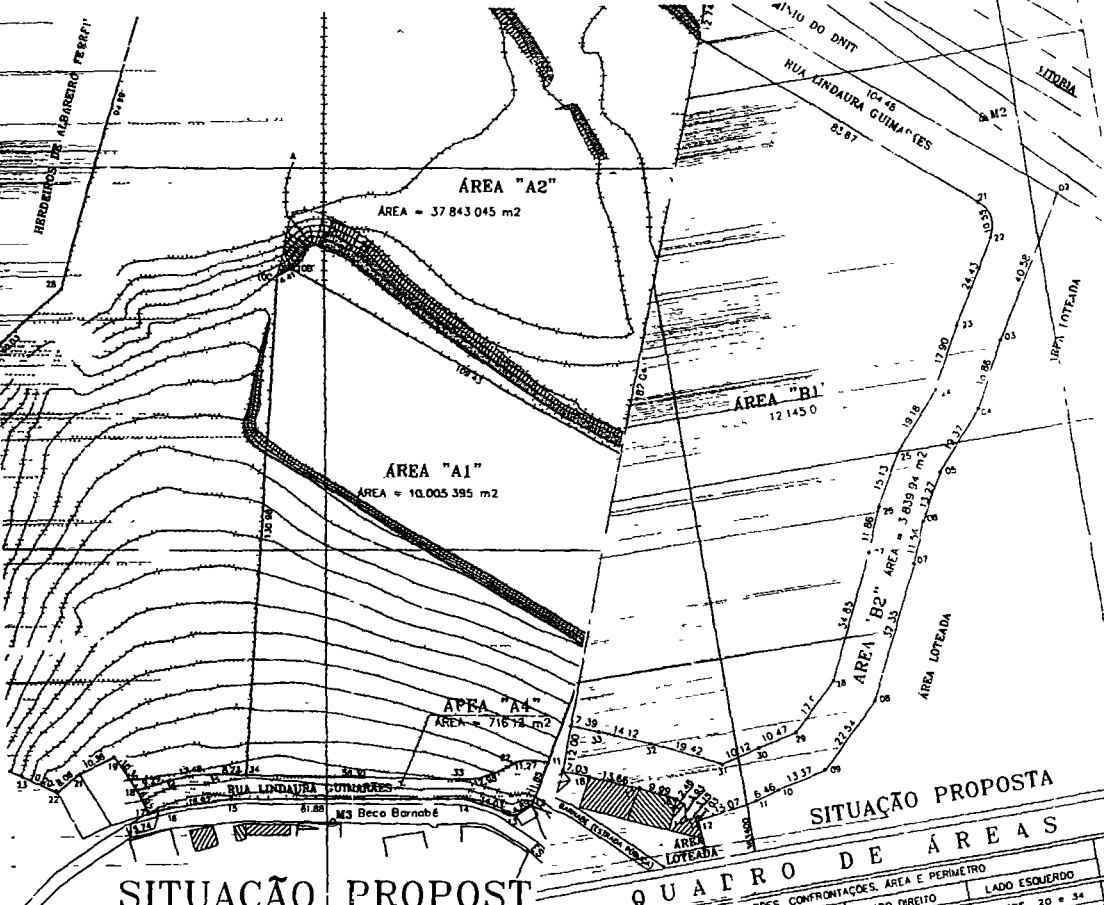
**NUGEO**  
NÚCLEO DE GEOPROCESSAMENTO PARA



5025 0 50  
metros

**BAIRRO SERRA CENTRO**

ESCALA: 1 7 500 DATA: Janeiro/2007



**SITUAÇÃO PROPOSTA**

**QUATRO DE ÁREAS**

QUADRO DE ÁREA, DIMENSÕES, LIMITES E

FRENTE	FUNDOS	DIREITO	LAD
32 00 34	10A a 10C	34 e 10C	
112 98+56,30	109 43+4,41	130 98	
10,55 m	113,84 m	130,98 m	
A LINDAURA GUIMARÃES (ÁREA "A4")	ÁREA "A2"	ÁREA "A2"	
07 38 e 10	34 a 36 18 e 26	10 10A a 10C e	
54+38,85+30,85+	8 23+12 48+9 29+10 39=10 36	101,26+109 43	
27+24 16+107 68=	+8,06+10 20+16,98+12 55+14 15	4,41+130 92	
31,94 m	110,88m	346,02 m	
DOMÍNIO DO DENT AURA GUIMARÃES ÁREA "A3"	RUA LINDAURA GUIMARÃES e CASAS	HERDEIROS DE JOÃO e ÁREA "A"	
7 00 09	38 e 10	09 e 10	
3+103,53 =	107 68 =	12 70	
31,61m	107 68m	12,70m	
DE DOMÍNIO DO DNT	ÁREA "A2"	ÁREA "A2"	
3	11, 32 00 36 e 18	17 e 18	
31, 16 92+	11 27+12 98+56 30+	6,93 =	11 801
74+ =	8 23+12 48+9 30 =		
18,57m	110 50m	6,93m	18,74m
O BARNABÉ	ÁREA "A1" e ÁREA "A2"	CASSA	JOÃO MIGUEL

DIMENSÃO E CONFRONTAÇÕES	DIMENSÕES, CONFRONTAÇÕES, ÁREA E PERÍMETRO		
	FRENTE	FUNDOS	LADO DIREITO
VERTICES 20 00 22	VERTICES 28 00 34	VERTICES 22 00 29	VERTICES 20 e 34
83,67-10,55	0 47+101,12+19 42+	24 43+17 90+ 318+1513	182,04
	1412+7 39	111,86+34,25+17 01	= 182 04 m
DIMENSÃO TOTAL	= 94,28 m	= 81 52 m	= 140 38 m
CONFRONTANTE	RUA LINDAURA GUIMARÃES ÁREA "B1"	RUA LINDAURA GUIMARÃES ÁREA "B1"	RUA LINDAURA GUIMARÃES ÁREA "B1"
VERTICES 01 e 02	VERTICES 08 00 19	VERTICES 02 00 09	VERTICES 01 20 34 e 18
104 48	1 57+8 46+15 07+1 03+	40,58+18,86+19 37+13 27	12,74+83 67+10 55+24 43+
	54 593+2 48+9 99+	+11 54+37 55+22,54	17 90+19 18+15,13+11 85
	13 66+7 03		31 85+17 01+10 47+10 17
DIMENSÃO TOTAL	= 104 48 m	= 78 15 m	= 320 82 m
CONFRONTANTE	FATIA DE DOMÍNIO DO DNT	ÁREA LOTEADA	RUA LINDAURA GUIMARÃES e ÁREA "B1"
SOMA = ÁREA "B1" + ÁREA "B1"			