

Câmara Municipal da Serra
ESTADO DO ESPÍRITO SANTO

CÂMARA MUNICIPAL DA SERRA

PROCOLO

PROCESO Nº: 746/2008

DATA 25/03/2008

[Handwritten signature]

EXMO. SR. PRESIDENTE DA CÂMARA MUNICIPAL DE SERRA E DEMAIS
EDIS

O Vereador firmatário da presente vem mui respeitosamente solicitar a V. Exa., na
forma Legal e Regimental em vigor, apresentar o seguinte:

**ATUALIZA A DENOMINAÇÃO DOS
LAGRADOUROS DO BAIRRO NOVO
PORTO CANOA.**


PROJETO DE LEI Nº 37/08

Art. 1º - Ficam criados, organizados, numerados e denominados os
logradouros do Bairro Novo Porto Canoa, localizado na área Urbana delimitada pelo
perímetro estabelecido pela Lei Municipal 2.142, de 22 de dezembro de 1988, nos
termos do anexo único desta Lei.

Art. 2º. Esta Lei entra em vigor na data de sua publicação, revogadas todas as
disposições em contrário.

Sala das Sessões “Flodoaldo Borges Miguel”, em 25 de março de 2008.

[Handwritten signature]
ALOÍSIO FERREIRA SANTANA
Vereador - Presidente



Câmara Municipal da Serra
ESTADO DO ESPÍRITO SANTO

CÂMARA MUNICIPAL DA SERRA

PROTOCOLO

PROCESSO Nº: 746/2008

DATA 25/03/2008

Etus

**EXMO. SR. PRESIDENTE DA CÂMARA MUNICIPAL DE SERRA E DEMAIS
EDIS**

O Vereador firmatário da presente vem mui respeitosamente solicitar a V. Exa., na forma Legal e Regimental em vigor, apresentar o seguinte:

**ATUALIZA A DENOMINAÇÃO DOS
LAGRADOUROS DO BAIRRO NOVO
PORTO CANOA.**

PROJETO DE LEI Nº 37/08

Art. 1º - Ficam criados, organizados, numerados e denominados os logradouros do Bairro Novo Porto Canoa, localizado na área Urbana delimitada pelo perímetro estabelecido pela Lei Municipal 2.142, de 22 de dezembro de 1988, nos termos do anexo único desta Lei.

Art. 2º. Esta Lei entra em vigor na data de sua publicação, revogadas todas as disposições em contrário.

Sala das Sessões "Flodoaldo Borges Miguel", em 25 de março de 2008.


ALOISIO FERREIRA SANTANA
Vereador - Presidente



TIPO	LOGRADOURO	COORDENADA GEOGRÁFICA INICIAL		COORDENADA GEOGRÁFICA FINAL	
		X	Y	X	Y
R	MARECHAL RONDON	369574,281556	7772131,58112999	369424,393444999	7772059,45693999
R	MARTIN SOARES MORENO	369198,54534	7771925,30998	369124,499993	7771776,05664999
R	MATIAS DE ALBUQUERQUE	369108,183223	7771995,4061	369023,91239	7771826,98601
R	MESTRE VALENTIM	369475,022723999	7772427,33703999	369183,446822	7772214,05167
R	PADRE ANTÔNIO VIEIRA	369198,540027	7771739,32751999	369141,30446	7771622,90111
R	PERDIGÃO MALHEIROS	368642,467724999	7772385,77957999	368797,573795999	7772233,22405
R	PIMENTA BUENO	368811,428743999	7772446,98883999	368765,682873999	7772415,37913999
R	PRINCESA ISABEL	369456,060371	7772484,61462999	369183,446822	7772214,05167
R	REGENTE FEIJÓ	369393,391385999	7771812,99108999	369279,689779	7771698,71958
AV	RIO AMAZONAS	369415,568048999	7772685,79021	368328,613577999	7771777,85434
R	RIO CHUI	368443,130278999	7772266,17655	368182,227799999	7771964,03825
R	RIO ITABAPOANA	368599,462489	7771973,42401999	368470,047660999	7771771,36400999
R	RIO JAVARI	368151,819323999	7772121,76592999	368088,925218	7772023,74012
R	RIO JUCU	368441,166387	7772162,11971999	368323,3273	7771873,44345
R	RIO JURUÁ	368244,714550999	7772167,08571	368133,807054999	7771995,0705
R	RIO MEARIM	368492,666979999	7772243,01009	368230,31524	7771933,21961
R	RIO TIETÊ	368085,786941	7772122,95842999	368041,625324	7772053,95433999
R	RIO TURIACU	368492,666979999	7772243,01009	368277,051177999	7771903,26712
AV	SÃO PAULO	368821,138541	7772999,68128999	369415,568048999	7772685,79021
R	SIRIRI	369087,313698999	7772823,99258	369321,897097999	7772591,23388999
R	TAVARES BASTOS	369655,75386	7772054,4901	369547,031246999	7772024,32622999
R	TEÓFILO OTONI	369475,022723999	7772427,33703999	369765,808176	7772050,36144999
R	TIÊ	368560,22496	7772926,33466999	369115,726639	7772381,58500999
SRV	TIÊ	369019,168996999	7772475,19531999	368978,834557	7772435,04114999
TRV	TIRADENTES	369155,231467999	7772422,85221999	369196,985808999	7772382,1264
R	TIRADENTES	369401,062777	7772589,34389	369135,050777999	7772319,38719999
R	VASCO FERNANDES COUTINHO	369488,027284	7772362,15472999	369272,121071	7772144,00478999
R	VISCONDE DO RIO BRANCO	368840,756180999	7772495,3316	369032,429979	7772302,75884999
SRV	VISCONDE RIO BRANCO	368940,269605999	7772395,35145	368902,443151	7772357,85895



Bairro Novo Porto Canoá

TIPO	LOGRADOURO	COORDENADA GEOGRÁFICA INICIAL		COORDENADA GEOGRÁFICA FINAL	
		X	Y	X	Y
R	AGENOR PEREIRA DOS SANTOS	368706,988634	7771989,85876	368673,914975999	7771943,18015
R	ANA NERY	368447,685064	7772273,95301	368365,13607	7772246,466
R	ANDRÉ VITAL DE NEGREIROS	369149,178863	7771763,81417	369088,874592999	7771642,41971999
AV	ANITA GARIBALDI	368552,86356	7772004,05508999	368483,649072	7771897,22374
R	ANTÃO DE MESQUITA	369034,901552	7771973,30858999	368925,471379	7771878,05778
R	ANTÔNIO CONSELHEIRO	369494,458877	7772210,25112	369359,380362	7772072,71978999
R	ANTÔNIO FRANCISCO LISBOA	369437,711898999	7772538,12506	369135,050777999	7772319,38719999
AV	BRASÍLIA	369954,008444999	7771718,77256	369147,926282999	7770860,29736999
R	CABOCLO BERNARDO	368585,196533999	7772367,21416999	368835,561892	7772271,4171
R	CARCARA	369124,838754999	7772862,29987999	369475,022723999	7772427,33703999
R	COLIBRI	368600,155412	7772965,45215999	369155,231467999	7772422,85221999
SRV	COLIBRI	369059,163676	7772516,45717	369019,168996999	7772475,19531999
R	CORONEL BELMIRO GOUVEIA	369216,903838	7772485,24825	369655,75386	7772054,4901
R	CRISTINA DA SILVA	369005,214685	7772567,64756	369089,869934	7772564,97441
R	DOM MARCOS TEIXEIRA	368908,894381	7771970,37985	368874,530592	7771904,48615999
AV	DOMINGOS JOSÉ MARTINS	368270,978375	7772185,62954	369324,212636	7771673,38456
R	EUZÉBIO DE QUEIROZ	369613,533348	7772092,35195999	369506,294608999	7772063,87258999
R	FELIPE DOS SANTOS	369249,189856	7771714,20160999	369163,158541999	7771667,35584999
R	FRANCISCO NUNES MARINHO	369058,853302999	7772020,42062	368973,743697999	7771853,01382
R	HARPIA	368854,701868999	7772558,89302	368699,835398	7772405,82293
R	HENRIQUE DIAS	369393,391385999	7771812,99108999	369324,212636	7771673,38456
R	ICA	369484,468576	7772439,12588999	369549,296701	7772416,95236
R	ÍNDIO POTI	369198,54534	7771925,30998	369074,042213	7771801,08729
R	JABURU	368640,360130999	7773007,11931	369193,228318999	7772462,54416999
R	JÃO	368679,582235999	7773045,91105999	369233,043064999	7772501,54002999
R	JOÃO BELARMINO DE VASCONCELOS	369415,568048999	7772685,79021	369437,711898999	7772538,12506
R	JOÃO FERNANDES VIEIRA	369284,113225999	7771845,52470999	369224,528007999	7771726,43563999
R	JOÃO MAURÍCIO DE NASSAU	369284,113225999	7771845,52470999	369174,575255999	7771751,21575
R	JOAQUIM NABUCO	368955,04534	7772306,34592	368878,282247999	7772228,68188999
R	JOSÉ CLEMENTE PEREIRA	369533,800137999	7772171,54712999	369359,380362	7772072,71978999
R	JOSÉ DO PATROCÍNIO	368800,846513999	7772457,35195999	368996,260438999	7772265,98421
R	JURUVA	368537,430118	7772875,80322999	369072,368545999	7772341,57667
SRV	JURUVA	368978,834557	7772435,04114999	368940,269605999	7772395,35145
R	LUÍS BARBALHO	369098,940332	7771788,73606	369113,973586999	7771692,94481
R	LUIZA GRIMALDI	369507,687143	7772305,41550999	369272,121071	7772144,00478999

CÂMARA MUNICIPAL DA SERRA

ESTADO DO ESPÍRITO SANTO

CÂMARA MUNICIPAL DA SERRA

PROTOCOLO

PROCESSO N.º: 746/2008

DATA 25 / 03 / 2008

2008

AO Sr presidente

Em 25/03/2008

2008



**CÂMARA MUNICIPAL DA SERRA
ESTADO DO ESPÍRITO SANTO**

COMISSÃO DE JUSTIÇA, LEGISLAÇÃO E REDAÇÃO FINAL

PROJETO DE LEI Nº 37/2008

**ATUALIZA A DENOMINAÇÃO DOS LOGRADOUROS
DO BAIRRO NOVO PORTO CANOA.**

I - RELATÓRIO

O Projeto de Lei em exame atualiza a denominação dos logradouros do Bairro Novo Porto Canoa, neste Município, de autoria do nobre Vereador Aloísio Ferreira Santana.

Conforme estabelece o artigo 65 do Regimento Interno, é competência desta Comissão manifestar-se quando ao mérito do presente Projeto.

É o breve relatório.



CÂMARA MUNICIPAL DA SERRA
ESTADO DO ESPIRITO SANTO

II - VOTO DO RELATOR

O presente Projeto atualiza a denominação dos logradouros do Bairro Novo Porto Canoa, neste Município.

Quanto à iniciativa, não existe vício de origem, visto que está sendo respeitado o previsto no art. 143 da Lei Orgânica Municipal e o Princípio Constitucional da Independência e Harmonia entre os Poderes, constante no artigo 2º da Carta Magna de 1988. Importante, ainda, ressaltar que existe obediência ao artigo 99 da Lei Orgânica Municipal, no que se refere à competência atribuída à Câmara Municipal da Serra.

O inciso XXXVIII do art. 99 da Lei Orgânica Municipal assim prescreve:

"Art. 99 - Compete à Câmara, com a sanção do Prefeito:

(...)

XXXVIII - dar denominação a próprios, vias e logradouros públicos."

A Lei Orgânica Municipal afirma, em seu artigo 73, que:

"Art. 73 - Compete ao Prefeito, concorrentemente com a Câmara Municipal, dar denominação a Próprios Municipais e logradouros públicos."




CÂMARA MUNICIPAL DA SERRA
ESTADO DO ESPIRITO SANTO


Diante do exposto, por vislumbrarmos constitucionalidade, legalidade e interesse público na medida proposta, opinamos pela sua aprovação.

É o parecer, sob censura.

Palácio "Judith Leão Castelo Ribeiro", aos 10 de junho de
2008.


Miguel João Fraga Gonçalves
Presidente


Antonio Boy de INSS
Relator


João de Deus Corrêa
Membro



**PREFEITURA MUNICIPAL DA SERRA
ESTADO DO ESPÍRITO SANTO**

LEI Nº. 3267

**ATUALIZA A DENOMINAÇÃO DOS
LOGRADOUROS DO BAIRRO NOVO PORTO
CANOA.**

O PREFEITO MUNICIPAL DA SERRA, Estado do Espírito Santo, usando de suas atribuições legais, faço saber que a Câmara Municipal decretou e eu sanciono a seguinte lei:

Art. 1º. Ficam criados, organizados, numerados e denominados os logradouros do Bairro NOVO PORTO CANOA, localizados na área urbana delimitada pelo perímetro estabelecido pela Lei Municipal nº 2.142, de 22 de dezembro de 1998, nos termos do anexo único desta lei.

Art. 2º. Esta lei entrará em vigor na data de sua publicação, ficando revogadas as disposições em contrário.

Palácio Municipal, em Serra, aos 24 de junho de 2008.


AUDIFAX CHARLES PIMENTEL BARCELOS
Prefeito Municipal

Processo nº 33.854/2008
VST



PREFEITURA MUNICIPAL DA SERRA
ESTADO DO ESPÍRITO SANTO

Bairro Novo Porto Canoa

TIPO	LOGRADOURO	COORDENADA GEOGRÁFICA INICIAL		COORDENADA GEOGRÁFICA FINAL	
		X	Y	X	Y
R	AGENOR PEREIRA DOS SANTOS	368706,988634	7771989,85876	368673,914975999	7771943,18015
R	ANA NERY	368447,685064	7772273,95301	368365,13607	7772246,466
R	ANDRÉ VITAL DE NEGREIROS	369149,178863	7771763,81417	369088,874592999	7771642,41971999
AV	ANITA GARIBALDI	368552,86356	7772004,05508999	368483,649072	7771897,22374
R	ANTÃO DE MESQUITA	369034,901552	7771973,30858999	368925,471379	7771878,05778
R	ANTÔNIO CONSELHEIRO	369494,458877	7772210,25112	369359,380362	7772072,71978999
R	ANTÔNIO FRANCISCO LISBOA	369437,711898999	7772538,12506	369135,050777999	7772319,38719999
AV	BRASÍLIA	369954,008444999	7771718,77256	369147,926282999	7770660,29736999
R	CABOCLO BERNARDO	368585,196533999	7772367,21416999	368835,561892	7772271,4171
R	CARCARÁ	369124,838754999	7772862,29987999	369475,022723999	7772427,33703999
R	COLIBRI	368600,155412	7772965,45215999	369155,231467999	7772422,85221999
SRV	COLIBRI	369059,163676	7772516,45717	369019,168996999	7772475,19531999
R	CORONEL BELMIRO GOUVEIA	369216,903838	7772485,24825	369655,75386	7772054,4901
R	CRISTINA DA SILVA	369005,214685	7772567,64756	369089,869934	7772564,97441
R	DOM MARCOS TEIXEIRA	368908,894381	7771970,37985	368874,530592	7771904,48615999
AV	DOMINGOS JOSÉ MARTINS	368270,978375	7772185,62954	369324,212636	7771673,38456
R	EUZÉBIO DE QUEIROZ	369613,533348	7772092,35195999	369506,294608999	7772063,87258999
R	FELIPE DOS SANTOS	369249,189856	7771714,20160999	369163,158541999	7771667,35584999
R	FRANCISCO NUNES MARINHO	369058,853302999	7772020,42062	368973,743697999	7771853,01382
R	HARPIA	368854,701868999	7772558,89302	368699,835398	7772405,92293
R	HENRIQUE DIAS	369393,391385999	7771812,99108999	369324,212636	7771673,38456
R	IÇÁ	369484,468576	7772439,12588999	369549,296701	7772416,95236
R	ÍNDIO POTI	369198,54534	7771925,30998	369074,042213	7771801,08729
R	JABURU	368640,360130999	7773007,11931	369193,228318999	7772462,54416999
R	JAÓ	368679,582235999	7773045,91105999	369233,043064999	7772501,54002999
R	JOÃO BELARMINO DE VASCONCELOS	369415,568048999	7772685,79021	369437,711898999	7772538,12506
R	JOÃO FERNANDES VIEIRA	369284,113225999	7771845,52470999	369224,528007999	7771726,43563999
R	JOÃO MAURÍCIO DE NASSAU	369284,113225999	7771845,52470999	369174,575255999	7771751,21575
R	JOAQUIM NABUCO	368955,04534	7772306,34592	368878,282247999	7772228,68188999
R	JOSÉ CLEMENTE PEREIRA	369533,800137999	7772171,54712999	369359,380362	7772072,71978999
R	JOSÉ DO PATROCÍNIO	368800,846513999	7772457,35195999	368996,260438999	7772265,98421
R	JURUVA	368537,430118	7772875,80322999	369072,368545999	7772341,57667
SRV	JURUVA	368978,834557	7772435,04114999	368940,269605999	7772395,35145
R	LUÍS BARBALHO	369098,940332	7771788,73606	369113,973586999	7771692,94481
R	LUIZA GRIMALDI	369507,687143	7772305,41550999	369272,121071	7772144,00478999
R	MARECHAL RONDON	369574,281556	7772131,58112999	369424,393444999	7772059,45693999
R	MARTIN SOARES MORENO	369198,54534	7771925,30998	369124,499993	7771776,05664999
R	MATIAS DE ALBUQUERQUE	369108,183223	7771995,4061	369023,91239	7771826,98601
R	MESTRE VALENTIM	369475,022723999	7772427,33703999	369183,446822	7772214,05167



PREFEITURA MUNICIPAL DA SERRA
ESTADO DO ESPÍRITO SANTO

TIPO	LOGRADOURO	COORDENADA GEOGRÁFICA INICIAL		COORDENADA GEOGRÁFICA FINAL	
		X	Y	X	Y
R	PADRE ANTÔNIO VIEIRA	369198,540027	7771739,32751999	369141,30446	7771622,90111
R	PERDIGÃO MALHEIROS	368642,467724999	7772385,77957999	368797,573795999	7772233,22405
R	PIMENTA BUENO	368811,428743999	7772446,98883999	368765,682873999	7772415,37913999
R	PRINCESA ISABEL	369456,060371	7772484,61462999	369183,446822	7772214,05167
R	REGENTE FEIJÓ	369393,391385999	7771812,99108999	369279,689779	7771698,71958
AV	RIO AMAZONAS	369415,568048999	7772685,79021	368328,613577999	7771777,85434
R	RIO CHUI	368443,130278999	7772266,17655	368182,227799999	7771964,03825
R	RIO ITABAPOANA	368599,462489	7771973,42401999	368470,047660999	7771771,36400999
R	RIO JAVARI	368151,819323999	7772121,76592999	368088,925218	7772023,74012
R	RIO JUCU	368441,166387	7772162,11971999	368323,3273	7771873,44345
R	RIO JURUÁ	368244,714550999	7772167,08571	368133,807054999	7771995,0705
R	RIO MEARIM	368492,666979999	7772243,01009	368230,31524	7771933,21961
R	RIO TIETÉ	368085,786941	7772122,95842999	368041,625324	7772053,95433999
R	RIO TURIACU	368492,666979999	7772243,01009	368277,051177999	7771903,26712
AV	SÃO PAULO	368821,138541	7772999,68128999	369415,568048999	7772685,79021
R	SIRIRI	369087,313698999	7772823,99258	369321,897097999	7772591,23388999
R	TAVARES BASTOS	369655,75386	7772054,4901	369547,031246999	7772024,32622999
R	TEÓFILO OTONI	369475,022723999	7772427,33703999	369765,808176	7772050,36144999
R	TIÉ	368560,22496	7772926,33466999	369115,726639	7772381,58500999
SRV	TIÉ	369019,168996999	7772475,19531999	368978,834557	7772435,04114999
TRV	TIRADENTES	369155,231467999	7772422,85221999	369196,985808999	7772382,1264
R	TIRADENTES	369401,062777	7772589,34389	369135,050777999	7772319,38719999
R	VASCO FERNANDES COUTINHO	369488,027284	7772362,15472999	369272,121071	7772144,00478999
R	VISCONDE DO RIO BRANCO	368840,756180999	7772495,3316	369032,429979	7772302,75884999
SRV	VISCONDE RIO BRANCO	368940,269605999	7772395,35145	368902,443151	7772357,85895