

Câmara Municipal da Serra
ESTADO DO ESPÍRITO SANTO

CÂMARA MUNICIPAL DA SERRA
PROTOCOLO
PROCESSO N.º: 1023/2008
DATA 16/04/2008
Etim

EXMO. SR. PRESIDENTE DA CÂMARA MUNICIPAL DE SERRA E DEMAIS EDIS

O Vereador firmatário da presente vem mui respeitosamente solicitar a V. Exa., na forma Legal e Regimental em vigor, apresentar o seguinte:

**ATUALIZA A DENOMINAÇÃO DOS
LOGRADOUROS DO BAIRRO JARDIM
LIMOEIRO.**


PROJETO DE LEI Nº 063/08

Art. 1º - Ficam criados, organizados, numerados e denominados os logradouros do Bairro Jardim Limoeiro, localizado na área Urbana delimitada pelo perímetro estabelecido pela Lei Municipal 2.142, de 22 de dezembro de 1988, nos termos do anexo único desta Lei.

Art. 2º. Esta Lei entra em vigor na data de sua publicação, revogadas todas as disposições em contrário.


Sala das Sessões “Flodoaldo Borges Miguel”, em 16 de abril de 2008.

EUCLIDES JORGE FILHO
Vereador – PDT



Bairro Jardim Limoeiro


TIPO	LOGRADOURO	COORDENADA GEOGRÁFICA INICIAL		COORDENADA GEOGRÁFICA FINAL	
		X	Y	X	Y
R	ACÁCIO GODIM	367751,609355999	7764455,50788	368250,133909	7764336,39188999
R	AFONSO CLÁUDIO	ver observação			
TV	ALDO VIEIRA	369271,201776999	7764550,91411	369135,502029	7764511,53737999
R	ANACLETO JOSÉ ALVES	ver observação			
R	ANTÔNIO VELOSO DE AZEVEDO	370877,8231	7765300,8020	370802,0416	7765002,3704
R	ARARA AZUL	369108,83	7763763,11	369092,06	7763755,15
R	AUGUSTO DOS ANJOS	370038,937052999	7765570,48182999	370140,587111999	7765221,73144999
R	AYMORES	370011,879747	7765182,77819	369885,096871	7765070,51116999
R	BAHIA	368446,784984999	7764809,30656	368529,135659	7764534,19857
R	BASÍLIO DA GAMA	369544,829012	7765422,17736999	369296,967864	7764962,47898999
R	BELO HORIZONTE I	369721,797209999	7765094,55480999	369786,054107	7764886,84644
R	BELO HORIZONTE II	369862,620049	7765137,38353999	370015,686287	7764639,67992999
R	BOA ESPERANÇA	368503,749516999	7765083,55664	368476,577662	7765002,27458
ROD	BR-101 NORTE	367514,549999999	7767000,01999999	366605,661313	7761874,01298999
R	BRASÍLIA	368489,863643	7764918,23491999	368555,592967999	7764894,57216999
AV	BRIGADEIRO EDUARDO GOMES	367366,024970999	7763503,55145	367443,113393999	7763501,49713999
AV	CARAPEBUS	367587,473455	7763076,76877	367586,701294	7763075,72771
R	CASTELO	367991,41519	7764824,6287	367762,796068999	7763872,81642
R	CASTRO ALVES	368615,372253999	7763965,67652	368903,885587	7763896,70003999
R	CECÍLIA MEIRELES	369544,829012	7765422,17736999	369393,184779	7765150,86462999
R	CECILIANO RAMOS	369108,239501999	7764604,30589	368782,295371	7764510,14974
R	CLÁUDIO COUTINHO	367685,23758	7764184,17824	367517,241702	7763490,25363
R	COELHO NETO	368587,794975	7764777,96681999	368390,445890999	7763952,22967
R	COLATINA	369906,414894999	7764996,45022	369765,702598	7764952,63203999
AV	DA LAGOA	ver observação			
AV	DESEMBARGADOR MÁRIO DA SILVA NUNES	368167,205950999	7764879,12081999	367749,991485	7763175,81843
R	DOS COELHOS	369263,542730999	7764576,88862999	369284,127461	7764507,26898
R	DOUTOR VICENTE BURIAN	371311,4511	7765258,9125	371738,8768	7765003,5103
R	ÉRICO VERÍSSIMO	368979,963396999	7764210,98077	368870,272592	7763754,61617
ROD	ES-010	371897,047145	7765329,28591999	367991,41519	7764824,6287
R	ESPÍRITO SANTO	368641,536059	7764953,41009	368590,861046999	7764777,58162
R	EUCLIDES DA CUNHA	367687,054008	7764191,57297999	368405,549678999	7764019,20041
R	FERNANDO PESSOA	369786,054107	7764886,84644	369565,353178	7764819,28954999
AV	FLORIANÓPOLIS	368262,805943	7764055,78211	368068,707242999	7763250,11383999
R	FRANCISCO SOUSA DOS SANTOS	369162,667283	7764915,88554	369027,262554	7764876,01047999
R	GONÇALVES DIAS	368881,176327999	7764837,31706	368524,899655	7763565,65302
R	GOVERNADOR VALADARES	368506,184245	7764959,67288	368570,553267	7764935,50996
AV	GUARAPARI	368469,429999999	7766128,88999999	367833,164157	7764777,22009999
R	GUIMARÃES JUNIOR	367405,624715999	7764122,30418	368579,474662999	7763789,25837999



TIPO	LOGRADOURO	COORDENADA GEOGRÁFICA INICIAL		COORDENADA GEOGRÁFICA FINAL	
		X	Y	X	Y
R	HUMBERTO DE CAMPOS	367393,005362999	7763920,68291999	368701,627548	7763649,26817999
R	ILMA HENRIQUES	368754,354402999	7764423,91607999	368734,100872999	7764353,07985999
R	IRACEMA	369108,239501999	7764604,30589	368782,295371	7764510,14974
R	JUSCELINO KUBISTSCHEK	371572,7828	7765591,1928	371464,2808	7765320,7723
R	LONDRINA	368288,541475999	7763526,17262999	368286,275591999	7763514,52797999
AV	LOURIVAL NUNES	367517,241702	7763490,25363	367520,261078	7763489,48933999
R	LUIZ DE PINA	367554,9	7764267,37999999	367605,971082	7764215,00817999
R	MANAUS	368228,103454999	7765091,80855999	368516,209819999	7764988,52221999
R	MANOEL BANDEIRA	368250,133909	7764336,39188999	367986,325332999	7763233,15199999
R	MANOEL DE OLIVEIRA PINHO	367842,429999999	7764820,67999999	367762,33	7764810,00999999
R	NARA LEÃO	370333,629006	7765357,58853	370273,505050999	7765262,02309
R	NELCY LOPES VIEIRA	368062,369981999	7764807,45827999	367727,661217999	7763436,99041
R	OLAVO BILAC	368393,015232999	7763962,86514	368834,716304	7763855,66519999
R	PARANÁ	367807,820041999	7764684,74744	368092,975840999	7764611,19888
R	ANTONIO FRANCISCO VECCI	369296,9679	7764962,4790	369684,0045	7764584,7135
R	PEDRO ZANGRANDE	367915,669689	7764817,52398	367553,024408	7763271,04399
R	PERNANBUCO	368592,7644	7765001,1520	368709,9390	7764871,2675
R	PROJETADA DOIS	368832,468555999	7764677,63595	368554,180346	7764632,49976999
BC	QUATRO	368607,893765999	7765046,22776999	368559,095886999	7765006,95959999
R	RECIFE			ver observação	
R	RESPLENDOR	368497,909792	7764938,15718	368563,541029	7764915,7012
R	RIO DE JANEIRO	368453,591988999	7764807,79368999	368515,698014999	7764793,99050999
BC	RIO DE JANEIRO I	368562,758459999	7765107,73818	368590,928909	7765096,86591999
BC	RIO DE JANEIRO II	368554,59216	7765091,26262999	368582,450713999	7765081,1798
R	RUI BARBOSA	369676,511545	7764853,08375999	369643,613738999	7764759,30913999
R	SABIÁ	369949,050675	7764670,32770999	370213,2309	7764079,21482
R	SANTA LUZIA	368173,93943	7764956,89927999	368401,895062	7764917,18438
AV	SÃO JOSÉ	367751,609355999	7764455,50788	367405,624715999	7764122,30418
R	SÃO PAULO	368481,1957	7764890,8011	369027,2626	7764876,0105
BC	SÃO PAULO II	368655,156938	7764896,39814	368639,968506	7764853,49407
R	SÃO PEDRO	367719,10788	7764322,23593	367358,00611	7763239,97953
R	SEBASTIÃO JOSÉ DE ALMEIDA			ver observação	
R	TRÊS	368490,2134	7763971,64774999	368454,860042	7763821,00660999
R	TUCANO	370010,505604	7764683,94297	370254,630103999	7764140,90517
R	VITÓRIA	369950,534533	7764856,64388999	369972,763462	7764782,82495
R	X A			ver observação	
R	X F	370906,7474	7765733,0800	370876,7006	7765315,7646

OBSERVAÇÃO:

Informamos que os logradouros - R. Afonso Cláudio, R. Anacleto José Alves, Av. da Lagoa, R. Recife, R. Sebastião José de Almeida, R. X A - não foram localizados na base cadastral do município, mas foram relacionados por terem sido indicados pela comunidade.



COMISSÃO DE LEGISLAÇÃO, JUSTIÇA E REDAÇÃO FINAL.

PARECER Nº 01

PROCESSO 1023/2008 PROJETO DE LEI N 63/2008 - ATUALIZA A DENOMINAÇÃO DOS LOGRADOUROS DO BAIRRO JARDIM LIMOEIRO - DE AUTORIA DO VEREADOR EUCLIDES JORGE FILHO

PARECER DO RELATOR

Quanto ao aspecto da legalidade e constitucionalidade, não identificamos quaisquer ressalvas.

Tanto a iniciativa de projetos de tal conteúdo é prerrogativa do Legislativo, que a Lei Orgânica Municipal cuidou de estabelecer a competência da Câmara Municipal para autorizar a denominação de vias e logradouros públicos (inciso XXXVIII, do art. 99):

“Art. 99º - Compete à Câmara, com a sanção do Prefeito:

...

XXXVIII - dar denominação a próprios, vias e logradouros públicos”;

SENDO ASSIM, POR SE TRATAR DE MATÉRIA DE RELEVANTE INTERESSE PARA A COMUNIDADE, ACOMPANHAMOS NA INTEGRA O PARECER DO RELATOR, PELA APROVAÇÃO DE PROJETO.

ANTONIO FERNANDES DE AQUINO
Relator

Palácio “Judith Leão Castello Ribeiro”, em 23 de junho de 2008


MIGUEL JOÃO FRAGA GONÇALVES
Presidente da Comissão


JOÃO DE DEUS CORRÊA
Membro



Câmara Municipal da Serra
ESTADO DO ESPÍRITO SANTO

CÂMARA MUNICIPAL DA SERRA
PROTOCOLO

PROCESSO N.º: 1023/2008

DATA 16/04/2008

[Assinatura]

Excelentíssimo Senhor Presidente da Câmara Municipal da Serra e demais edis;

O Vereador que firma o presente vem, pelas prerrogativas garantidas na Lei Orgânica Municipal e com base no Regimento Interno desta Casa, apresentar o seguinte:

PROJETO DE LEI Nº 63/2008.

“DISPÕE SOBRE A MUDANÇA DA RUA ‘NN’ PARA ‘ANTONIO FRANCISCO VECCI’ RUA SITUADA NO BAIRRO JARDIM LIMOEIRO NESTE MUNICÍPIO E DÁ OUTRAS PROVIDÊNCIAS”.

Art. 1º - Passa a denominar-se Rua Antonio Francisco Vecci, a atual Rua NN, localizada no Bairro Jardim Limoeiro, neste Município.

Art. 2º - Esta Lei entra em vigor na data de sua publicação, revogadas as disposições em contrário.

Sala das Sessões “Flodoaldo Borges Miguel”, 16 de Abril de 2008.

JORGE EUCLIDES FILHO.
Vereador - PDT



JUSTIFICATIVA

Este Projeto tem a finalidade atender ao pedido dos Moradores do Bairro Jardim Limoeiro em homenagear “Sr. Toninho” como era carinhosamente chamado por todos, por ser tratar de uma pessoa extremamente envolvida na assistência aos menores carentes do bairro e todos aqueles que necessitavam de sua ajuda .

O Sr. Antonio Francisco Vecci, foi com certeza, uma pessoa para jamais ser esquecida, não só pelos familiares, mas também pelos moradores da região do Município da Serra..

Sala de Sessões “Flodoaldo Borges Miguel” em 16 de Abril de 2008.

EUCLIDES JORGE FILHO
Vereador - PDT

HISTÓRICO DE VIDA

ANTÔNIO FRANCISCO VECCI

Nasceu em Pratinha do Araxá, Minas Gerais, em 04 de Outubro de 1935, aos quatro anos de idade, perdeu a mãe e passou então a ser criado pelas irmãs mais velhas e pelo pai, que era proprietário da pensão da cidade e da padaria local.

Cresceu sob forte inteligência da família, dos negócios, aprendeu a ajudar nos trabalhos desde novo, gerenciando a administração da padaria.

Na adolescência, também sofreu forte influência do cunhado Eriberto Pidner, casado com sua irmã, Clécia Vecci, e por incentivo do mesmo começou a participar de cursos de eletrônica, de usinagem e de mecânica.

Tinha muita facilidade com trabalhos que necessitavam de conhecimento elétrico e de torneiro mecânico.

Em vista destas facilidades, consegui logo ingressar como funcionário de fábrica da Usiminas, em Ipatinga, lá permanecendo durante muitos anos.

Com o resultado do seu trabalho nas Usiminas, mudou-se para Belo Horizonte, e junto com a irmã Clélia resolvendo mudar um pouco de ramo, montou um restaurante, no centro da cidade, chamado Saloon, que ficou logo muito conhecido e bem freqüentado, pela comida de boa qualidade e a receptividade dos donos.

Com a experiência que já possuía dos tempos da administração da padaria, consegui um bom desenvolvimento deste novo empreendimento.

Em 1981, com o crescimento dos sobrinhos e o interesse dos mesmos em começar a trabalhar no restaurante, vendeu a sua parte no negócio aos mesmos e resolveu voltar a trabalhar com a sua outra área de conhecimento, a mecânica e a usinagem. Sendo assim, um ano após a venda da sua parte no restaurante, mudou-se para o Estado do Espírito Santo, mais precisamente para o Município da Serra, onde implantou juntamente com o seu irmão Sebastião Andréa Vecci, a Firma Savaço – Indústria e Comércio de Ferro e Aço, inicialmente comercializando todo tipo de material disponível para atender a área de construção e, posteriormente, foram transformados para uma fábrica de pregos.


Euclides Jorge Filho
VEREADOR PDT

Esta fábrica atendia não só os comerciantes de material de construção local do Município da Serra, como também, fornecedores de caixa de madeira para Ceasa, de Linhares e Colatina, fabricantes de molduras em quadros de todo o Estado, agricultores que procuravam grampos galvanizados que também eram fabricados pela Firma, para o preparo de cercas de fazendas. Era um público bem diferenciado, pois atendiam a procura tanto de pregos pequenos como pregos grandes, muito utilizados na área da construção civil.

Convém destacar, que todas as máquinas que selavam as sacolas onde fabricadas pelo próprio Antônio Francisco Vecci, como também as peças que eram utilizadas nas máquinas que batiam o alarme para virar prego, eram produzidas por ele, em máquinas que batiam o arame para virar prego, eram produzidas por ele, para atender as necessidades da fábrica.

Foi justamente durante este período estabelecido no Espírito Santo, frente à indústria de prego, que fez com que adquirisse a simpatia e a amizade de vários moradores dos bairros serranos, como Jardim Limoeiro, Parreiral, Laranjeiras, Carapebus e outros mais, não só pelo jeito ameno de ser, mas pela facilidade em comercializar, facilitando a venda para quem muitas vezes, estava apertado com as finanças. Ele sempre dava um jeitinho para ajudar e o comprador serrano não sair de lá sem a quantidade de prego necessária para a sua obra.

Trabalhando nessa fábrica, que ficava à beira da rodoviária ES 010, logo em frente, muitas vezes, com o seu carro, salvou várias pessoas que lá sofreriam algum tipo de acidente, de carro, atropelamento, principalmente naquele cruzamento de entrada para Laranjeiras, onde sempre foi palco de inúmeras batidas de carro. O Sr. Antônio Francisco Vecci, muitas vezes, junto com outros moradores da região, ajudava no resgate das vítimas, no tempo em que não existiam essas ambulâncias de socorro. Um verdadeiro serviço de solidariedade e apoio cristão, porque ele não somente ajudava no socorro, como acompanhava muitas vezes a recuperação das vítimas.

Outro serviço extremamente solidário e bonito que lá fazia, era uma assistência ao menor carente. Todos os meninos e meninas de rua eram seus amigos fiéis, pois era só aparecer na porta da fábrica de pregos, que o Sr. Antônio fornecia a dezena deles, diariamente, almoço, não só acabava com a fome dos pequenos, como também lhes fornecia um meio de vida, ensinando a catar


Euclides Jorge Filho
VEREADOR PDT

sucata e vender para conseguir um dinheiro para ajudar em casa. Instruía a todo qual era o material a ser procurado para a venda, que o alumínio e o cobre eram os que valiam mais, que as latinhas de refrigerante eram umas boas escolhas, que o papelão para a reciclagem deveria estar seco e não molhado. Do seu jeito e ao seu modo, ensinava aos pequenos um ofício para ajudar no sustento da casa dos mesmos. Além de ensinar o ofício da venda da sucata, muitas vezes também ajudava ensinando, em seu tempo livre, a escrita do nome e o conserto de rádio, televisão e outros aparelhos eletroeletrônicos. Muitas foram as mães e os pais que lá apareceram para agradecer, muitas foram as mães e pais que lá chegavam com uma dúzia de ovos como presente de agradecimento, uma sacola de goiaba do pé do quintal da casa, umas mangas procurando agradecer pela ajuda que ele dava.

Foi com pesar que todos receberam a notícia que em 18 de Maio de 2000, durante um assalto na fábrica, ele foi atingido por um tiro, em pleno horário de trabalho, no momento em que fornecia tíquete-refeição aos pobrezinhos, meninos de 8, 10, 12 anos para o almoço.

Foi com muita tristeza que todos os moradores da região e proximidade, alugaram quatro ônibus para acompanharem ao velório e sepultamento no Cemitério Jardim da Paz.

O Sr. Antônio Francisco Vecci, "**Sr. Toninho**", como era carinhosamente chamado por todos, foi uma pessoa de trato fácil, estava sempre com um sorriso nos lábios, não era de reclamar, não sabia falar não, tinha um coração puro, ajudava a todos que o procuravam. Por essas qualidades e pelo fato de ser alto e forte, tinha o apelido na família de "Boi Manso". O Sr. Antônio Francisco Vecci, foi com certeza, uma pessoa para jamais ser esquecida, não só pelos familiares, mas também pelos moradores da região do Município da Serra.


Euclides Jorge Filho
VERFADOR PDT



REPÚBLICA FEDERATIVA DO BRASIL
CARTÓRIO ANTONIO MARIA
TABELIONATO E REGISTRO CIVIL DO DISTRITO DE CARAPINA
MUNICÍPIO DA SERRA - COMARCA DE VITÓRIA - ESTADO DO ESPÍRITO SANTO
João Soares Fernandes
TITULAR

CERTIDÃO DE ÓBITO

Certifico que do livro **C-031** as folhas **121-** sob o número **12733** de registro de óbito, consta o de **ANTONIO FRANCISCO VECCI**, falecido aos dezoito dias (18) do mês de maio (05) do ano de dois mil (2000), à(s) 16:00 horas no estabelecimento de saúde Hospital Metropolitano, Laranjeiras, Carapina, Serra, ES, do sexo masculino de profissão comerciante, natural de Pratinha do estado de MG, residente em(na) Estrada Jacaraípe, Km 2,2, Jardim Limoeiro, Carapina, Serra-ES com 64 Ano(s) de idade, de estado civil solteiro, sendo filho de **PORPHIRIO ANDREA VECCI** e **ERNESTA MARIA VECCI**, não deixando testamento, deixando bens a inventariar, não deixando herdeiros e não deixando filhos.

O atestado de óbito foi apresentado ao Cartório no dia 19 de maio de 2000 por **Debora Feu Rosa Vecci** e estava assinado pelo(a) médico(a) Dr(a). Martha Cruz Sperandio - CRM Nº 4317 e deu como causa morte: Anemia aguda, hemorragia interna, lesão vísceras e grandes vasos abdomen, perfuro contundente, (Homicídio).

O Sepultamento foi feito dia 19 de maio de 2000, às 16:00 horas, no Cemitério Jardim da Paz, Laranjeiras, Carapina, Serra-ES.

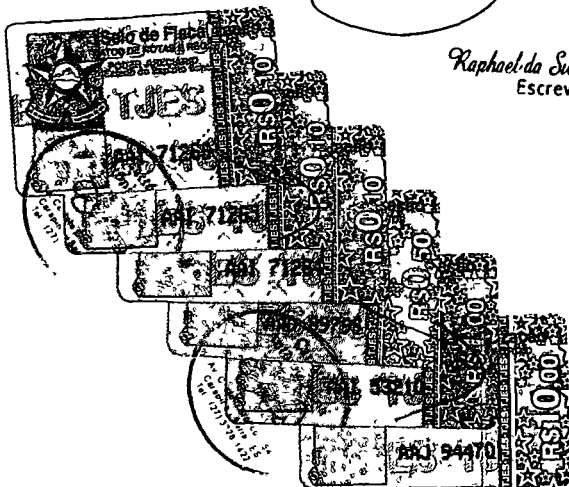
Observações: CI: 1.783.769-ES.

O referido é verdade e dou fé.

Carapina, Serra- ES, 2. de julho de 2006.

Hudson Luís Soares Fernandes
Substituto do Registro Civil

Raphael da Silva Fernandes
Escrevente



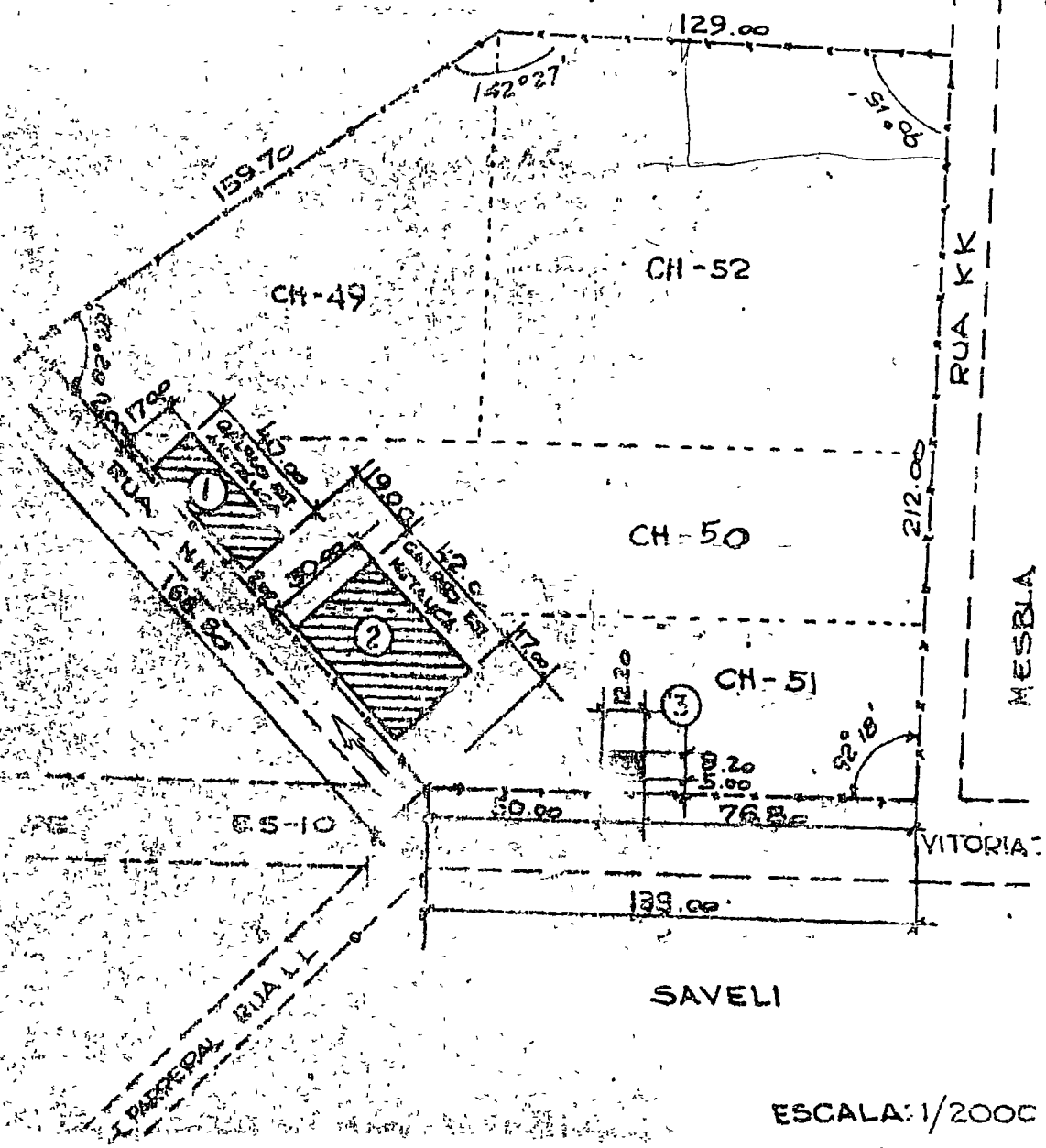

Euclides Jorge Filho
VERENDOR PDT

DE SITUAÇÃO DO IMÓVEL

LEI 623/77

CILARIO MUNICIPAL	DISTRITO	ZONA	QUADRA	LOTE	UNIDADE
-------------------	----------	------	--------	------	---------

LIMOEIRO



ÁREA: 171.26 m ²	Nº PAVIMENTOS:	TAXA DE OCUP:
-----------------------------	----------------	---------------

Euclides Jorge Filho
VEREADOR PDT

SEBASTIÃO ANDREA VECCI	RESPONSÁVEL TÉCNICO
DATA:	ESCALA: INDICADAS
	FOLHA 1-3

CÂMARA MUNICIPAL DA SERRA

ESTADO DO ESPÍRITO SANTO

CÂMARA MUNICIPAL DA SERRA

PROTOCOLO

PROCESSO N.º: 1023/2008

DATA 16/04/2008

Ao Sr. presidente

em 16/04/2008

ETM

ETM

0

20



**PREFEITURA MUNICIPAL DA SERRA
ESTADO DO ESPÍRITO SANTO**

LEI Nº. 3276

**ATUALIZA A DENOMINAÇÃO DOS
LOGRADOUROS DO BAIRRO JARDIM LIMOEIRO.**

O PREFEITO MUNICIPAL DA SERRA, Estado do Espírito Santo, usando de suas atribuições legais, faço saber que a Câmara Municipal decretou e eu sanciono a seguinte lei:

Art. 1º. Ficam criados, organizados, numerados e denominados os logradouros do Bairro Jardim Limoeiro, localizado na área Urbana delimitada pelo perímetro estabelecido pela Lei Municipal 2.142, de 22 de dezembro de 1998, nos termos do anexo único desta lei.

Art. 2º. Esta lei entrará em vigor na data de sua publicação, ficando revogadas as disposições em contrário.

Palácio Municipal, em Serra, aos 11 de julho de 2008.


AUDIFAX CHARLES PIMENTEL BARCELOS
Prefeito Municipal

Processo nº 38.355/2008
VST



PREFEITURA MUNICIPAL DA SERRA
ESTADO DO ESPÍRITO SANTO

Bairro Jardim Limoeiro

TIPO	LOGRADOURO	COORDENADA GEOGRÁFICA INICIAL		COORDENADA GEOGRÁFICA FINAL	
		X	Y	X	Y
R	ACÁCIO GODIM	367751,609355999	7764455,50788	368250,133909	7764336,39188999
R	AFONSO CLÁUDIO			ver observação	
TV	ALDO VIEIRA	369271,201776999	7764550,91411	369135,502029	7764511,53737999
R	ANACLETO JOSÉ ALVES			ver observação	
R	ANTÔNIO VELOSO DE AZEVEDO	370877,8231	7765300,8020	370802,0416	7765002,3704
R	ARARA AZUL	369108,83	7763763,11	369092,06	7763755,15
R	AUGUSTO DOS ANJOS	370038,937052999	7765570,48182999	370140,587111999	7765221,73144999
R	AYMORES	370011,879747	7765182,77819	369885,096871	7765070,51116999
R	BAHIA	368446,784984999	7764809,30656	368529,135659	7764534,19857
R	BASÍLIO DA GAMA	369544,829012	7765422,17736999	369296,967864	7764962,47898999
R	BELO HORIZONTE I	369721,797209999	7765094,55480999	369786,054107	7764886,84644
R	BELO HORIZONTE II	369862,620049	7765137,38353999	370015,686287	7764639,67992999
R	BOA ESPERANÇA	368503,749516999	7765083,55664	368476,577662	7765002,27458
ROD	BR-101 NORTE	367514,549999999	7767000,01999999	366605,661313	7761874,01298999
R	BRASILIA	368489,863643	7764918,23491999	368555,592967999	7764894,57216999
AV	BRIGADEIRO EDUARDO GOMES	367366,024970999	7763503,55145	367443,113393999	7763501,49713999
AV	CARAPEBUS	367587,473455	7763076,76877	367586,701294	7763075,72771
R	CASTELO	367991,41519	7764824,6287	367762,796068999	7763872,81642
R	CASTRO ALVES	368615,372253999	7763965,67652	368903,885587	7763896,70003999
R	CECILIA MEIRELES	369544,829012	7765422,17736999	369393,184779	7765150,86462999
R	CECILIANO RAMOS	369108,239501999	7764604,30589	368782,295371	7764510,14974
R	CLÁUDIO COUTINHO	367685,23758	7764184,17824	367517,241702	7763490,25363
R	COELHO NETO	368587,794975	7764777,96681999	368390,445890999	7763952,22967
R	COLATINA	369906,414894999	7764996,45022	369765,702598	7764952,63203999
AV	DA LAGOA			ver observação	
AV	DESEMBARGADOR MÁRIO DA SILVA NUNES	368167,205950999	7764879,12081999	367749,991485	7763175,81843
R	DOS COELHOS	369263,542730999	7764576,88862999	369284,127461	7764507,26898
R	DOUTOR VICENTE BURIAN	371311,4511	7765258,9125	371738,8768	7765003,5103
R	ÉRICO VERÍSSIMO	368979,963396999	7764210,98077	368870,272592	7763754,61617
ROD	ES-010	371897,047145	7765329,28591999	367991,41519	7764824,6287
R	ESPÍRITO SANTO	368641,536059	7764953,41009	368590,861046999	7764777,58162
R	EUCLIDES DA CUNHA	367687,054008	7764191,57297999	368405,549678999	7764019,20041
R	FERNANDO PESSOA	369786,054107	7764886,84644	369565,353178	7764819,28954999
AV	FLORIANÓPOLIS	368262,805943	7764055,78211	368068,707242999	7763250,11383999
R	FRANCISCO SOUSA DOS SANTOS	369162,667283	7764915,88554	369027,262554	7764876,01047999
R	GONÇALVES DIAS	368881,176327999	7764837,31706	368524,899655	7763565,65302
R	GOVERNADOR VALADARES	368506,184245	7764959,67288	368570,553267	7764935,50996
AV	GUARAPARI	368469,429999999	7766128,88999999	367833,164157	7764777,22009999
R	GUIMARÃES JUNIOR	367405,624715999	7764122,30418	368579,474662999	7763789,25837999
R	HUMBERTO DE CAMPOS	367393,005362999	7763920,68291999	368701,627548	7763649,26817999
R	ILMA HENRIQUES	368754,354402999	7764423,91607999	368734,100872999	7764353,07985999
R	IRACEMA	369108,239501999	7764604,30589	368782,295371	7764510,14974
R	JUSCELINO KUBITSCHKE	371572,7828	7765591,1928	371464,2808	7765320,7723
R	LONDRINA	368288,541475999	7763526,17262999	368286,275591999	7763514,52797999
AV	LOURIVAL NUNES	367517,241702	7763490,25363	367520,261078	7763489,48933999
R	LUIZ DE PINA	367554,9	7764267,37999999	367605,971082	7764215,00817999
R	MANAUS	368228,103454999	7765091,80855999	368516,209819999	7764988,52221999
R	MANOEL BANDEIRA	368250,133909	7764336,39188999	367986,32532999	7763233,15199999
R	MANOEL DE OLIVEIRA PINHO	367842,429999999	7764820,67999999	367762,33	7764810,00999999
R	NARA LEÃO	370333,629006	7765357,58853	370273,505050999	7765262,02309
R	NELCY LOPES VIEIRA	368062,369981999	7764807,45827999	367727,661217999	7763436,99041
R	OLAVO BILAC	368393,015232999	7763962,86514	368834,716304	7763855,66519999
R	PARANÁ	367807,820041999	7764684,74744	368092,975840999	7764611,19888
R	ANTÔNIO FRANCISCO VECCI	369296,9679	7764962,4790	369684,0045	7764584,7135
R	PEDRO ZANGRANDE	367915,669689	7764817,52398	367553,024408	7763271,04399
R	PERNANBUCO	368592,7644	7765001,1520	368709,9390	7764871,2675



PREFEITURA MUNICIPAL DA SERRA
ESTADO DO ESPÍRITO SANTO

TIPO	LOGRADOURO	COORDENADA GEOGRÁFICA INICIAL		COORDENADA GEOGRÁFICA FINAL	
		X	Y	X	Y
R	PROJETADA DOIS	368832,468555999	7764677,63595	368554,180346	7764632,49976999
BC	QUATRO	368607,893765999	7765046,22776999	368559,095886999	7765006,95959999
R	RECIFE	ver observação			
R	RESPLENDOR	368497,909792	7764938,15718	368563,541029	7764915,7012
R	RIO DE JANEIRO	368453,591988999	7764807,79368999	368515,698014999	7764793,99050999
BC	RIO DE JANEIRO I	368562,758459999	7765107,73818	368590,928909	7765096,86591999
BC	RIO DE JANEIRO II	368554,59216	7765091,26262999	368582,450713999	7765081,1798
R	RUI BARBOSA	369676,511545	7764853,08375999	369643,613738999	7764759,30913999
R	SABIA	369949,050675	7764670,32770999	370213,2309	7764079,21482
R	SANTA LUZIA	368173,93943	7764956,89927999	368401,895062	7764917,18438
AV	SÃO JOSÉ	367751,609355999	7764455,50788	367405,624715999	7764122,30418
R	SÃO PAULO	368481,1957	7764890,8011	369027,2626	7764876,0105
BC	SÃO PAULO II	368655,156938	7764896,39814	368639,968506	7764853,49407
R	SÃO PEDRO	367719,10788	7764322,23593	367358,00611	7763239,97953
R	SEBASTIÃO JOSÉ DE ALMEIDA	ver observação			
R	TRÊS	368490,2134	7763971,64774999	368454,860042	7763821,00660999
R	TUCANO	370010,505604	7764683,94297	370254,630103999	7764140,90517
R	VITÓRIA	369950,534533	7764856,64388999	369972,763462	7764782,82495
R	X A	ver observação			
R	X F	370906,7474	7765733,0800	370876,7006	7765315,7646

OBSERVAÇÃO:

Informamos que os logradouros – R. Afonso Cláudio, R. Anacleto José Alves, Av. da Lagoa, R. Recife, R. Sebastião José de Almeida, R. X A – não foram localizados na base cadastral do município, mas foram relacionados por terem sido indicados pela comunidade.

5

BAIRRO JARDIM LIMOEIRO - DISTRITO FISCAL 009
PROJEÇÃO CARTOGRÁFICA. SISTEMA DE COORDENADAS UTM, FUSO 24, DATUM SAD 69, HEMISFÉRIO SUL