



CÂMARA MUNICIPAL DA SERRA
PROTÓCOLO
Nº 15877/2017
DATA: 09 / 05 / 17
Ass: *Somalia*

**CÂMARA MUNICIPAL DA SERRA
ESTADO DO ESPÍRITO SANTO**

Aos Excelentíssimos Senhores Vereadores da Câmara Municipal de Serra

O Vereador que firmam o presente vem pelas prerrogativas garantidas na Lei Orgânica Municipal e com base no Regimento Interno desta Casa, apresentar o seguinte:

**DENOMINA AVENIDA SEISCENTOS,
NO BAIRRO TIMS.**

PROJETO DE LEI Nº 104 /17


Art. 1º. Dá nova denominação o logradouro do **Bairro TIMS**, localizado na área Urbana delimitada pelo perímetro estabelecido pela Lei Municipal 4.514, de 12 de maio de 2016, nos termos do quadro abaixo:

TIPO	LOGRADOURO NOVO	TIPO	LOGRADOURO ANTIGO	COORDENADA GEOGRÁFICA INICIAL		COORDENADA GEOGRÁFICA FINAL	
				X	Y	X	Y
Avenida	Seiscentos	Rua	Ramal O	362636,384851999	7765421,76874999	363657,371524	7765358,64525999

Art. 2º. Esta Lei entra em vigor na data de sua publicação, revogadas as disposições em contrário.

Sala das Sessões "Flodoaldo Borges Miguel", 02 de maio de 2017.

Alexandre Araujo Marçal
**ALEXANDRE ARAUJO MARÇAL
ALEXANDRE XAMBINHO
VEREADOR – REDE**





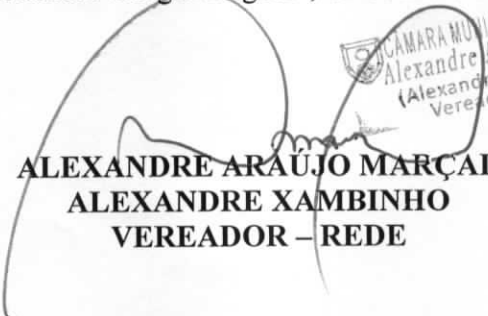
**CÂMARA MUNICIPAL DA SERRA
ESTADO DO ESPÍRITO SANTO**

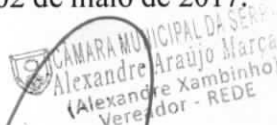
JUSTIFICATIVA

O Projeto de Lei ora apresentado da nova denominação e atualiza e oficializa o Logradouro localizado no Bairro TIMS, vem a pedido de empresários da região para corrigir um erro na Lei 3.255/2008, que não coincide com o cadastro do loteamento na Prefeitura.

Neste sentido vimos solicitar aos nossos dignos pares a aprovação do Projeto de Lei.

Sala das Sessões “Flodoaldo Borges Miguel”, 02 de maio de 2017.


**ALEXANDRE ARAÚJO MARÇAL
ALEXANDRE XAMBINHO
VEREADOR – REDE**



TIPO	LOGRADOURO	COORDENADA GEOGRÁFICA INICIAL		COORDENADA GEOGRÁFICA FINAL	
		X	Y	X	Y
TIMS - TERMINAL INDUSTRIAL E MULTIMODAL DA SERRA (SETORES ACESSO RESTRITO)					
AV.	ACESSO RODOVIÁRIO	366.776,75	7.764.292,47	362.658,70	7.765.537,17
AV.	CEM	363.915,59	7.765.761,99	364.101,68	7.765.616,78
AV.	DUZENTOS	364.009,34	7.765.663,37	364.009,34	7.765.663,37
AV.	TREZENTOS	363.685,33	7.765.212,98	363.743,02	7.765.376,42
AV.	QUATROCENTOS	363.489,95	7.765.545,09	363.635,16	7.765.511,54
AV.	QUINHENTOS	363.664,62	7.765.654,61	363.623,97	7.765.231,19
AV.	SEISCENTOS	363.637,58	7.765.360,01	362.944,28	7.765.515,23
AV.	SETECENTOS	362.884,21	7.765.229,67	362.997,70	7.765.767,09
AV.	OITOCENTOS	363.635,68	7.765.659,21	363.057,57	7.765.781,96
TIMS - TERMINAL INDUSTRIAL E MULTIMODAL DA SERRA (SETOR COMERCIAL)					
AV.	ACESSO RODOVIÁRIO	365.175,29	7.764.308,61	366.776,75	7.764.292,47
RUA	VIA I	366.954,01	7.764.353,93	365.369,36	7.764.342,51
RUA	VIA II	365.599,87	7.764.352,52	366.954,31	7.764.344,47
RUA	VIA III	365.673,89	7.764.169,23	366.287,45	7.764.125,13
RUA	VIA IV	366.164,51	7.764.319,82	366.160,50	7.764.105,29
RUA	VIA V	366.418,42	7.764.209,50	366.588,94	7.764.190,72
RUA	VIA VI	365.918,53	7.764.027,60	365.915,09	7.763.844,90
POLO INDUSTRIAL PIRACEMA					
AV.	UM	361.211,28	7.765.418,61	362.000,49	7.764.616,89
RUA	UM	361.565,13	7.764.517,00	361.228,93	7.764.497,00
AV.	DOIS	361.802,64	7.765.886,4	362.496,23	7.765.007,45
RUA	DOIS	362.321,18	7.765.208,25	361.846,03	7.764.831,66
AV.	TRÊS	362.641,86	7.765.089,09	360.484,58	7.764.080,70
RUA	TRÊS	362.210,85	7.765.344,32	361.967,39	7.764.936,84
RUA	QUATRO	361.346,61	7.765.230,31	361.175,97	7.765.097,92
RUA	CINCO	361.109,33	7.765.190,33	361.247,69	7.765.015,38
RUA	SEIS	362.346,19	7.765.951,86	361.986,52	7.765.669,42
RUA	SETE	361.965,19	7.765.959,95	362.108,64	7.765.779,06



MUNICÍPIO DA SERRA
ESTADO DO ESPÍRITO SANTO
SECRETARIA MUNICIPAL DE DESENVOLVIMENTO URBANO
DEPARTAMENTO DE PLANEJAMENTO URBANO

CERTIDÃO DE ENDEREÇO OFICIAL

Nº. 070/2017

A **Secretaria Municipal de Desenvolvimento Urbano - SEDUR**, através do **Departamento de Planejamento Urbano - DPU**, em atendimento ao pedido de **CERTIDÃO DE ENDEREÇO OFICIAL**, protocolado sob o nº. **7.106/2017** de **20/02/2017**, por requerimento de **ANDRADE GUTIERREZ TERMINAIS INTERMODAIS LTDA**,


CERTIFICA que:

O imóvel inscrito nesta municipalidade sob o nº. **007.1.074.0406.001**, está localizado no **Lote M-09** (módulo nove), **Quadra Q-19** (Q-dezenove), **TIMS - Terminal Industrial Multimodal da Serra**, **Avenida Quatrocentos**, **Bairro TIMS**, **Distrito de Carapina**, **Município da Serra/ES**, **CEP 29161-411** e recebeu o **número 100** (cem), **como oficial**.

Certifica ainda que este logradouro foi oficializado através da Lei Municipal nº **3.255/2008**.

A presente certidão não implica em reconhecimento, por parte da Prefeitura, do direito de propriedade do imóvel.

Serra/ES, 23 de Março de 2017.


JAMILLY SIQUEIRA NICCHIO
Chefe da Divisão de Logradouros
SEDUR/DPU



MUNICÍPIO DA SERRA
ESTADO DO ESPÍRITO SANTO
SECRETARIA MUNICIPAL DE DESENVOLVIMENTO URBANO
DEPARTAMENTO DE PLANEJAMENTO URBANO

CERTIDÃO DE ENDEREÇO OFICIAL

Nº. 071/2017

A **Secretaria Municipal de Desenvolvimento Urbano - SEDUR**, através do **Departamento de Planejamento Urbano - DPU**, em atendimento ao pedido de **CERTIDÃO DE ENDEREÇO OFICIAL**, protocolado sob o nº. **7.106/2017** de **20/02/2017**, por requerimento de **ANDRADE GUTIERREZ TERMINAIS INTERMODAIS LTDA**,


CERTIFICA que:

O imóvel inscrito nesta municipalidade sob o nº. **007.1.070.0485.001**, está localizado no **Lote M-08** (módulo oito), **Quadra Q-15** (Q-quinze), **TIMS - Terminal Industrial Multimodal da Serra**, **Rua Ramal O**, **Bairro TIMS**, **Distrito de Carapina**, **Município da Serra/ES**, **CEP 29161-399** e recebeu o **número 146** (cento e quarenta e seis), **como oficial**.

Certifica ainda que este logradouro foi oficializado através da Lei Municipal nº **3.255/2008**.

A presente certidão não implica em reconhecimento, por parte da Prefeitura, do direito de propriedade do imóvel.

Serra/ES, 23 de Março de 2017.


JAMILLY SIQUEIRA NICCHIO
Chefe da Divisão de Logradouros
SEDUR/DPU



PREFEITURA MUNICIPAL DA SERRA
ESTADO DO ESPÍRITO SANTO

LEI Nº. 3255


**ATUALIZA A DENOMINAÇÃO DOS
LOGRADOUROS DO BAIRRO TIMS.**

O PREFEITO MUNICIPAL DA SERRA, Estado do Espírito Santo, usando de suas atribuições legais, faço saber que a Câmara Municipal decretou e eu sanciono a seguinte lei:

Art. 1º. Ficam criados, organizados, numerados e denominados os logradouros do Bairro TIMS, localizados na área urbana delimitada pelo perímetro estabelecido pela Lei Municipal nº 2.142, de 22 de dezembro de 1998, nos termos do anexo único desta lei.

Art. 2º. Esta lei entrará em vigor na data de sua publicação, ficando revogadas as disposições em contrário.

Palácio Municipal, em Serra, aos 24 de junho de 2008.


AUDIFAX CHARLES PIMENTEL BARCELOS
Prefeito Municipal

Processo nº 33.834/2008
VST



PREFEITURA MUNICIPAL DA SERRA
ESTADO DO ESPÍRITO SANTO

Bairro TIMS

TIPO	LOGRADOURO	COORDENADA GEOGRÁFICA INICIAL		COORDENADA GEOGRÁFICA FINAL	
		X	Y	X	Y
R	ACESSO RODOVIÁRIO	365055,481886	7763999,62212	365588,497967	7763722,04136
ROD	BR- 101 - NORTE CONTORNO	362709,403299	7764956,68183	366604,815018999	7762335,42556
R	CANAL DOIS	363522,277738999	7765840,06871999	363408,102928999	7765266,82620999
R	CANAL TRÊS	363298,907629999	7765888,09989999	363211,878386	7765454,29994999
AV	CEM	363915,591483999	7765761,99294	364101,686973	7765616,78864999
TRV	DO CONTORNO	365570,375064	7763273,51224	365688,201898	7763150,94443
VIA	DOIS	365216,781228	7763751,45540999	365543,006532999	7763310,90864999
AV	DUZENTOS	364009,349484	7765663,37703	364009,349484	7765663,37703
AV	OITOCENTOS	363031,452407	7765791,52936	363837,532402999	7765585,824
R	PÁTIO RODOVIÁRIO	362658,708401	7765537,17370999	363623,975811999	7765231,19373
R	PISTA B	365084,839755999	7764032,68384	365257,265473	7763957,46841
R	PROJETADA	365768,47336	7763250,87507999	365688,201898	7763150,94443
VIA	QUATRO	365416,899260999	7763857,59444999	365243,725855	7763714,04645
AV	QUATROCENTOS	363489,955667999	7765545,09659999	363635,162323	7765511,54060999
AV	QUINHENTOS	363664,627367999	7765654,61378	363623,975811999	7765231,19373
R	RAMAL A	363915,591483999	7765761,99294	364122,318053	7765101,88566
R	RAMAL A	365588,497967	7763722,04136	365543,006532999	7763310,90864999
R	RAMAL B	363464,228084	7765548,74502999	362658,708401	7765537,17370999
R	RAMAL D	363953,387043999	7765581,83729	363851,129339999	7765173,21707
R	RAMAL O / Av 600	362636,384851999	7765421,76874999	363657,371524	7765358,64525999
VIA	SEIS	365762,059634	7763836,45648	365378,266313	7763530,58402
AV	SETECENTOS	363065,397109	7765938,31156999	362911,960175	7765225,81192
VIA	TRÊS	365314,647948	7763940,57175	365705,670343999	7763581,36426999
POLO INDUSTRIAL PIRACEMA					
AV	UM	361211,28	7765418,61	362000,49	7764616,89
AV	DOIS	361802,64	7765886,40	362496,23	7765007,45
AV	TRÊS	362641,86	7765089,09	360484,58	7764080,70
R	QUATRO	362321,18	7765208,25	361846,03	7764831,66
R	CINCO	362210,85	7765344,32	361967,39	7764936,84
R	SEIS	361414,28	7764452,23	361663,62	7764355,78
R	SETE	361472,39	7764596,30	361228,93	7764497,00
R	OITO	361172,29	7764655,14	361236,28	7764493,32
R	NÓVE	361411,34	7764746,34	361167,15	7764647,05
R	DEZ	361346,61	7765230,31	361175,97	7765097,92
R	ONZE	361109,33	7765190,33	361247,69	7765015,38
R	DOZE	361804,84	7765894,49	361200,24	7765418,61
R	TREZE	361783,51	7765894,49	361206,86	7765437,73
R	QUATORZE	362346,19	7765951,86	361986,52	7765669,42
R	QUINZE	361965,19	7765959,95	362108,64	7765779,06

M

NÚCLEO TERCEIRIZ SISTEMA

