



CÂMARA MUNICIPAL DA SERRA
ESTADO DO ESPIRITO SANTO

CÂMARA MUNICIPAL DA SERRA
PROTOCOLO
Nº 2695/2019
Data 07/10/2019
Ass: [assinatura]

Aos Excelentíssimos Senhores Vereadores da Câmara Municipal da Serra-ES.

O Vereador que firma o presente vem, pelas prerrogativas e garantias da Lei Orgânica Municipal e com base no Regimento Interno desta Casa, apresentar o seguinte:

PROJETO DE LEI Nº 201/2019


DENOMINA OS LOGRADOUROS DO BAIRRO RESIDENCIAL CENTRO DA SERRA.


Art. 1º Ficam organizados e denominados os logradouros do bairro Residencial Centro da Serra, localizado na área urbana delimitada pelo perímetro estabelecido pela Lei Municipal nº 4.514 de 06 de maio de 2016, nos termos do anexo único.

Parágrafo único. As coordenadas geográficas indicam o início e o fim dos logradouros, independente dos limites dos bairros.

Art. 2º Esta Lei entrará em vigor na data de sua publicação ficando revogadas as disposições em contrário, em especial as Leis 3318/2008 e 3216/2008.

Sala das Sessões "Flodoaldo Borges Miguel", em 07 de outubro de 2019


WELLINGTON ALEMAO
VEREADOR


CARLOS AUGUSTO LORENZONI
GUTO LORENZONI
VEREADOR


ANEXO ÚNICO

| BAIRRO RESIDENCIAL CENTRO DA SERRA | | | | | |
|------------------------------------|---|----------------------|-------------|--------------------|-------------|
| TABELA DE COORDENADAS | | | | | |
| Denominação do Logradouro Atual | Denominação do Logradouro Anterior | Coordenadas Iniciais | | Coordenadas Finais | |
| | | X | Y | X | Y |
| AV. AUDIFAX BARCELOS NEVES | Av. AUDIFAX BARCELOS NEVES, AV. JACARANDÁ E AV. PAU BRASIL | 364072,244 | 7774689,427 | 374597,181 | 7771435,085 |
| AV. JACARANDÁ | R. JACARANDA | 364608,818 | 7775192,376 | 364845,323 | 7775519,916 |
| R. ABIEIRO | R. ABIEIRO | 366538,182 | 7774947,103 | 366436,129 | 7775097,546 |
| R. ABORIDAN | R. ABORIDAN | 364199,932 | 7775245,743 | 364407,472 | 7775359,574 |
| R. ABRICOTEIRO | R. ABRICOTEIRO | 366361,147 | 7775044,682 | 366331,330 | 7775098,671 |
| R. ACA PORÃ | R. ACA PORA | 364662,833 | 7775574,048 | 364549,953 | 7775531,824 |
| R. AÇA | R. AÇA | 366385,271 | 7775345,345 | 366437,798 | 7775315,021 |
| R. ACÁCIA FRANCESA | R. ACACIA FRANCESA | 365358,266 | 7775116,689 | 365563,302 | 7775368,154 |
| R. ACARAU | R. ACARAU | 366468,889 | 7774938,602 | 366387,234 | 7775059,075 |
| R. ACARIÚBA | R. ACARIUBA | 364655,715 | 7774553,840 | 364407,600 | 7774721,824 |
| R. ACER | R. ACER | 366385,401 | 7774949,269 | 366332,279 | 7775030,412 |
| R. AGUANO | R. AGUANO | 364698,354 | 7775401,861 | 364573,748 | 7775417,437 |
| R. ALECRIM DO CAMPO | R. ALECRIM DO CAMPO | 364222,370 | 7775190,061 | 364459,879 | 7775323,679 |
| R. AMAPÁ | R. AMAPA | 364808,344 | 7774793,108 | 364934,701 | 7774729,633 |
| R. AMAPARANA | R. AMAPARANA | 364178,278 | 7774700,572 | 364309,643 | 7774802,141 |
| R. AMARELÃO | R. AMARELÃO | 364692,183 | 7774609,320 | 364703,749 | 7774670,204 |
| R. AMÁSIA | R. AMAZIA | 364840,327 | 7774604,145 | 364827,980 | 7774664,242 |
| R. AMBAIBATINGA | R. AMBAIBATINGA | 364402,871 | 7774888,981 | 364475,984 | 7774978,052 |
| R. AMOEIRA | R. AMOEIRA | 364598,175 | 7774505,411 | 364475,075 | 7774583,972 |
| R. ANDIREVA | R. ANDIREVA | 364436,114 | 7775073,235 | 364342,869 | 7775304,370 |
| R. ANDIROBA BRANCA | R. ANDIROBA BRANCA | 365969,267 | 7775277,164 | 365910,460 | 7775540,844 |
| R. ANDUZEIRO | R. ANDUZEIRO | 364703,798 | 7775212,794 | 364776,242 | 7775328,134 |
| R. ANGELIM DA MATA | R. ANGELIM DA MATA | 364558,587 | 7775678,294 | 364268,527 | 7775074,002 |
| R. ANGELIM RAJADO | R. ANGELIM RAJADO | 364138,585 | 7774749,076 | 365000,149 | 7775111,574 |
| R. ARAPARI | R. ARAPARI | 364620,561 | 7775216,353 | 364405,637 | 7775356,804 |
| R. ARAPUÊ | R. ARAPUE | 364582,148 | 7775170,944 | 364991,011 | 7775028,343 |

| | | | | | |
|--|--------------------------|------------|-------------|------------|-------------|
| R. CASTANHEIRO | R. CASTANHEIRO | 365503,379 | 7775269,800 | 366219,366 | 7775012,974 |
| R. CEDRÃO | R. CEDRÃO | 365650,973 | 7775105,264 | 365611,749 | 7775185,800 |
| R. CEDRORANA | R. CEDRORANA | 365527,635 | 7775076,309 | 365432,370 | 7775262,754 |
| R. CEREJEIRA | R. CEREJEIRA | 365495,560 | 7775337,109 | 366592,427 | 7775091,252 |
| R. CIPRESTE | R. CIPRESTE | 365805,516 | 7775212,798 | 366055,974 | 7775308,095 |
| R. CORMI | R. CORMI | 365476,871 | 7775073,035 | 365502,266 | 7775126,290 |
| R. CRAIBA | R. CRAIBA | 365992,890 | 7775017,129 | 366075,050 | 7775051,734 |
| R. CRAVO | R. CRAVO | 364283,377 | 7774867,897 | 364483,343 | 7774391,791 |
| R. CUMARU | R. CUMARA | 365722,933 | 7775240,557 | 365782,019 | 7775121,640 |
| R. CUMATI | R. CUMATI | 366600,470 | 7774964,093 | 366219,366 | 7775012,974 |
| R. CUIABA | R. CUIABA | 365941,579 | 7775065,283 | 366041,952 | 7775104,666 |
| R. CUPUAÇU | R. CAPUAÇU | 365633,782 | 7775334,402 | 365582,416 | 7775442,982 |
| R. CURIMBÓ | R. CARIMBO | 365971,135 | 7775143,537 | 366107,999 | 7775329,206 |
| R. ITAUBARANA | R. ITAUBARANA | 365761,207 | 7775259,614 | 365706,673 | 7775369,774 |
| R. LÍRIO | R. LIRIO | 364200,161 | 7775245,836 | 364525,383 | 7774427,614 |
| R. MUIRAQUATIARA | R. MUIRAQUATIARA | 364807,122 | 7774830,635 | 364924,631 | 7775133,840 |
| R. PAU D'ALHO DO CAMPO I | R. PAU D'ALHO DO CAMPO I | 364690,560 | 7775346,790 | 364245,829 | 7775131,081 |
| R. ROSA | R. ROSA | 366219,366 | 7775012,974 | 366220,588 | 7775075,414 |
| R. SANTA RITA | R. SANTA RITA | 363965,041 | 7774682,088 | 363906,491 | 7775191,305 |
| R. SÃO DOMINGOS | R. SÃO DOMINGOS | 364072,244 | 7774689,427 | 363547,258 | 7774381,543 |
| R. SERINGA ITAÚBA | R. SERINGA ITAUBA | 364627,181 | 7774900,141 | 364744,385 | 7775203,180 |
| R. TATAJUBA | R. TATAJUBA | 364292,671 | 7775012,970 | 364510,276 | 7775106,243 |
| Projeção Cartográfica: Sistema de Coordenadas UTM, Fuso 24, SIRGAS 2000, Hemisfério Sul | | | | | |

X

| | | | | | |
|------------------|---|------------|-------------|------------|-------------|
| R. ARARIBÁ | R. ARARIBA | 364223,071 | 7774655,800 | 364334,772 | 7774743,296 |
| R. ARATÁ | R. ARATA | 364270,475 | 7774613,492 | 364359,674 | 7774684,643 |
| R. ASSAPEIXE | R. ASSAPEIXE | 364770,082 | 7774745,119 | 364851,726 | 7774679,522 |
| R. AZALEIA | R. AZALEIA | 364351,921 | 7774930,852 | 364466,761 | 7775061,585 |
| R. BACUMIXÁ | R. BACUMIXA | 364360,872 | 7774842,047 | 364722,234 | 7774605,961 |
| R. BACURI | R. BACURI | 364318,570 | 7774572,673 | 364385,292 | 7774625,074 |
| R. BAGA | R. BAGA | 364314,890 | 7774956,802 | 364389,759 | 7774974,908 |
| R. BAGACEIRA | R. BAGACEIRA (SD JOSÉ RAIMUNDO DE SOUZA NETO) | 364463,286 | 7774585,734 | 364707,632 | 7774869,179 |
| R. BAOBEN | R. BOABEN | 364556,752 | 7774458,664 | 364501,474 | 7774488,904 |
| R. BAQUERUBU | R. BAQUERUBU | 364498,612 | 7775095,724 | 364983,090 | 7774966,039 |
| R. BATINGA | R. BATINGA | 366338,413 | 7775437,773 | 366390,242 | 7775498,879 |
| R. BENGUE | R. BENGUE | 364683,886 | 7774737,341 | 364771,349 | 7774844,237 |
| R. BENJOEIRO | R. BENJOEIRO | 366138,641 | 7775328,406 | 366144,130 | 7775513,157 |
| R. BETIBIL | R. BETIBIL | 364730,649 | 7774698,955 | 364830,286 | 7774822,021 |
| R. BICO DE PATO | R. BICO DE PATO | 366485,166 | 7775110,033 | 366500,415 | 7775172,932 |
| R. BICUÍBA | R. BICUIBA | 364499,689 | 7774809,786 | 364586,405 | 7774915,772 |
| R. BILREIRO | R. BILREIRO | 364634,268 | 7774776,998 | 364772,559 | 7774663,679 |
| R. BOGARI | R. BOGARI | 364941,663 | 7774771,592 | 364900,603 | 7774858,190 |
| R. BRAÚNA | R. BRAUNA | 364957,288 | 7774836,865 | 364974,056 | 7774899,957 |
| R. BRAÚNA II | R. BRAUNA II | 364387,128 | 7774771,933 | 364545,252 | 7774995,160 |
| R. BREU | R. BREU | 364365,579 | 7774530,384 | 364410,422 | 7774565,153 |
| R. BREU VERMELHO | R. BREU VERMELHO | 364547,751 | 7774770,472 | 364647,156 | 7774892,413 |
| R. BUIUÇU | R. BUIUÇU | 366112,093 | 7775329,183 | 366140,811 | 7775202,367 |
| R. CACAURANA | R. CACAURAMA | 365587,961 | 7775092,567 | 365502,346 | 7775268,311 |
| R. CAJUEIRO | R. CAJUEIRO | 365556,532 | 7775158,478 | 366346,349 | 7775287,993 |
| R. CAJURAMA | R. CAJURAMA | 365715,883 | 7775113,868 | 365667,519 | 7775213,458 |
| R. CAMBULO | R. CAMBULO | 365793,362 | 7775408,355 | 365764,341 | 7775482,286 |
| R. CANFOREIRA | R. CANFOREIRA | 365529,123 | 7775214,331 | 366335,573 | 7775383,178 |
| R. CANUCO | R. CANUCO | 365893,195 | 7775111,112 | 366033,761 | 7775166,535 |
| R. CARABALLI | R. CARABALLI | 365414,540 | 7775091,347 | 365468,050 | 7775193,198 |
| R. CARAPA | R. CARAPA | 365833,017 | 7775156,651 | 365980,598 | 7775213,438 |
| R. CARAPAÍBA | R. CARAPARAIBA | 365779,275 | 7775268,205 | 365846,220 | 7775127,068 |


 4