



CÂMARA MUNICIPAL DA SERRA
ESTADO DO ESPÍRITO SANTO

CÂMARA MUNICIPAL DA SERRA
PROTOCOLO
Nº 808778
DATA: 05 / 04 / 18
ASS: Emuel Uso 7

Exmo. Sr. Presidente da Câmara Municipal da Serra e Demais Edis;

O vereador que firma o presente vem, pelas prerrogativas garantidas na Lei Orgânica Municipal e com base no Regimento Interno desta Casa, apresentar o seguinte:

PROJETO DE LEI N: 61 /2018

Denomina Avenida Delzira de Oliveira Silva, logradouro público, no Bairro Valparaíso.

DECRETA:

Art. 1º Fica denominada Avenida **Delzira de Oliveira Silva**, logradouro público, no Bairro Valparaíso; a via de ligação entre a Br 101, ao acesso à Avenida Guarapari no Bairro Valparaíso, neste município. Segue as coordenadas Geográficas, inicial: -20.202126, -40.268568, final: -20.204175, -40.263783.

Art. 2º As despesas decorrentes da execução desta lei correrão por conta das dotações orçamentárias próprias, suplementadas se necessário.

Art. 3º Esta lei entra em vigor na data de sua publicação, revogadas as disposições em contrário.

JUSTIFICATIVA

Assim, homenageando essa grande mulher Delzira de Oliveira Silva, que muito contribuiu para o desenvolvimento da Serra há mais de 20 anos atrás.

Presidente, tomo a liberdade de solicitar a Vossa Excelência que a referida proposição seja submetida a exame dos demais colegas, considerando as




CÂMARA MUNICIPAL DA SERRA
ESTADO DO ESPÍRITO SANTO

justificativas apresentadas. Com o objetivo de melhorar a localização residencial, tanto para moradores, como para os Correios, entregadores e visitantes do local, indicamos tal proposição a fim de dar ao nome da Avenida passe a ser denominada de Av. Deizira de Oliveira Silva, diminuindo os transtornos, já que passará a ter designação oficial e Código de Endereçamento Postal – CEP, definitivo.


Assim, procurando sempre enaltecer os munícipes que em muito contribuíram para o desenvolvimento de nossa cidade, esperamos contar com a aprovação dos demais Pares desta Casa de Leis.

Sala de Sessões “Flodoaldo Borges Miguel,” 03 de Abril 2018.


CÂMARA MUNICIPAL DA SERRA
Miguel Mates Santos
Vereador - PTC

MIGUEL MATES SANTOS
VEREADOR - PTC

REPÚBLICA FEDERATIVA DO BRASIL



CARTÓRIO MARIA AMADO
Notas e Registro Civil
Oficial/Tabela
Mariane de Deus Amado
Custódia
Rafael de Deus Amado
Escriturário Xof
Ademir Renato Pereira
Jenny Z. Joaquim Borges
Wendee Amado Borges
Xy Tatiana Vargas
Luzia Maria Esp. Santa
Fone: 351.1205

CARTÓRIO MARIA AMADO

NOTAS E REGISTRO CIVIL

MARISA DE DEUS AMADO

Tabela

MARISA DE DEUS AMADO

Custódia

Av. Getúlio Vargas, 357 - Centro - Tel. (021) 351-1205 - Caixa Postal 1205 - Cidade de Serra - Estado de Espírito Santo

CERTIDÃO DE ÓBITO

MARISA DE DEUS AMADO, OFICIAL DO REGISTRO CIVIL, NOMEADA NA FORMA DA LEI, ETC.

Certifico que de folhas 202V. do livro C-18 do registro de óbitos, sob número 1799, foi feito o assento de DRA. MARCELINO DE OLIVEIRA, inscrito no CPF nº 053.810.137-56, ocorrido às 15:00 horas do dia 10 de Maio de 1999, via pública, Serra/RS, do sexo feminino, natural de Conselheira Pena/MG, divorciada, com 47 anos de idade, residia Rua Nova Venécia 131, Jardim da Serra, Serra/RS, do lar, filha de Joaquim Marcelino de Oliveira e Alice de Jesus Vieira.


O sepultamento será realizado às 16:00 horas, do dia 11 de Maio de 1999, no Cemitério público de Conselheira Pena, Minas Gerais.

Foi declarante do Óbito Mauro Luiz da Silva e atestante Sr. Plávio Soares Costa, CRM 4492, que deu como causa da morte indeterminada.

Registro lavrado em 10 de Maio de 1999

Observe-se que a esposa deixou bens a inventariar, deixando o testamento, sendo 04 valores e 04 filhos menores, detentora do título eleitoral nº 6868344/91, do município de Serra, Estado de Espírito Santo.

Google Maps de Av. Guarapari, 646-688 - Santa Luzia, Serra - ES a Rod. Gov. Mário Covas - Planalto de Carapina A pé 650 m, 8 min



Wally ©DreamWorks Distribution Limited. Todos os direitos reservados. Imagens ©2018 DigitalGlobe.Dados do mapa ©2018 Google 100 m

via Rod. Gov. Mário Covas

8 min
650 m

via Rod. Gov. Mário Covas

8 min

650 m

Via Av. Guarapari e Rod. Gov. Mário Covas

8 min

650 m

Todos os trajetos são predominantemente planos

